




GOVERNMENT OF NAGALAND
DIRECTORATE OF ECONOMICS & STATISTICS
NAGALAND : KOHIMA

VILLAGE LEVEL DEVELOPMENT INDICATORS





GOVERNMENT OF NAGALAND
DIRECTORATE OF ECONOMICS & STATISTICS
NAGALAND : KOHIMA

VILLAGE LEVEL DEVELOPMENT INDICATORS

PREFACE

This Publication is the 10th Edition on the Report of Village Level Development Indicators (VLDI) brought out periodically by the Directorate of Economics and Statistics, Nagaland. This brochure contains the information on the availability of basic amenities for the 1326 Villages surveyed in Nagaland as on 31st March 2016.

As the State Government and the village communities continually strived to provide basic amenities for its people, there is a need to have a comprehensive database system. This will enable the Planners to plan effectively by allocating the scarce resource of the State to achieve the desired plan objective of inclusive, sustainable development and improvement of human well being.

The Directorate of Economics & Statistics, Nagaland is thankful to all the Block Development Officers and its staff for collecting the required statistical data. Further I express gratitude to all the District Statistical Officers and Staff for coordinating and supervising the Survey in their respective districts.

It is hoped that this publication will be useful to policy makers, scholars and general public. Attempts have been made to present the data as accurate and precise. However, it shall be our endeavour to continuously improve the publication with the help of user feedback.

Date: 27 - 09 - 2017

Place: Kohima

Sd/-
(Y. SACHEO OVUNG)
Director
Economics & Statistics
Nagaland: Kohima

CONTENTS

1	CODE LIST	i-ii
2	SUMMARY	1
3	STATE DATABASE	5
4	TABLE-I DISTRICT DATABASE	6
5	DISTRICT WISE VILLAGES IN %	7
6	NAGALAND (BASIC AMENITIES IN %)	8
7	TABLE-II BLOCK DATABASE	9-19
8	TABLE-III VILLAGE DATABASE	20-105

A KOHIMA (Blockwise)			C MOKOKCHUNG (Blockwise)		
i	Botsa	20	i	Changtongya	39
ii	Chiephobozou	21	ii	Chuchuyimlang	40
iii	Chunlikha	22	iii	Kubulong	41
iv	Jakhama	23	iv	Longchem	42
v	Kohima	24	v	Mangkolemba	43
vi	Sechu-Zubza	25	vi	Merangmen	44
vii	Tseminyu	26	vii	Ongpangkong	45
B DIMAPUR (Blockwise)			viii	Tuli	46
i	Aghunaga	27	D WOKHA (Blockwise)		
ii	Chumukedima	29	i	Bhandari	47
iii	Dhansiripar	31	ii	Chukitong	49
iv	Dimapur sadar	33	iii	Sanis	50
v	Kuhuboto	34	iv	Wokha	52
vi	Medziphema	36	v	Wozhuro-Ralan	53
vii	Nihokhu	37			
viii	Niuland	38			

CONTENTS

E	ZUNHEBOTO (Blockwise)		H	MON (Blockwise)	
i	Akuhaito	54	i	Aboi	81
ii	Akuluto	55	ii	Angjanyang	82
iii	Ghathashi	56	iii	Chen	83
iv	Satakha	57	iv	Mon	84
v	Satoi	58	v	Phomching	85
vi	Suruhoto	59	vii	Tizit	86
vii	Tokiye	61	viii	Tobu	88
viii	Zunheboto	63	ix	Wakching	89
F	TUENSANG (Blockwise)		I	PEREN (Blockwise)	
i	Chare	64	i	Athibung	90
ii	Chessore	65	ii	Jalukie	92
iii	Longkhim	66	iii	Peren	93
iv	Noklak	67	iv	Tenning	94
v	Noksen	68	J	LONGLENG (Blockwise)	
vii	Panso (pathso)	69	i	Longleng	96
viii	Sangsangyu	70	ii	Sakshi	97
ix	Shamator	71	iii	Tamlu	98
x	Thonoknyu	72	iv	Yachem	99
G	PHEK (Blockwise)		v	Yongnyah	100
i	Chetheba	73	K	KIPHIRE (Blockwise)	
ii	Chizami	74	i	Khongsa	101
iii	Kikruma	75	ii	Kiphire	102
iv	Meluri	76	iii	Longmatra	103
v	Pfutsero	77	iv	Pungro	104
vii	Phek	78	v	Sitimi	105
viii	Sekruzu	79			
ix	Weziho	80			

CODE LIST

STATE CODE (Census 2011): 13

SN	District Code (Census 2011)	SN	Block	Village Code
1	Kohima - 270	1	Botsa	0001-0010
		2	Chiephobozou	0011-0030
		3	Chunlikha	0031-0043
		4	Jakhama	0044-0056
		5	Kohima	0057-0059
		6	Sechu-Zubza	0060-0074
		7	Tseminyu	0075-0098
2	Dimapur - 265	1	Aghunaga	0099-0138
		2	Chumukedima	0139-0183
		3	Dhansiripar	0184-0220
		4	Dimapur Sadar	0221-0230
		5	Kuhuboto	0231-0266
		6	Medziphema	0267-0292
		7	Nihokhu	0293-0302
		8	Niuland	0303-0326
3	Mokokchung - 262	1	Changtongya	0327-0333
		2	Chuchuyimlang	0334-0343
		3	Kubulong	0344-0352
		4	Longchem	0353-0368
		5	Mangkolemba	0369-0385
		6	Merangmen	0386-0397
		7	Ongpangkong	0398-0416
		8	Tuli	0417-0429
4	Wokha - 264	1	Bhandari	0430-0480
		2	Chukitong	0481-0491
		3	Sanis	0492-0527
		4	Wokha	0528-0550
		5	Wozhuro-Ralan	0551-0576
5	Zunheboto - 263	1	Akuhaito	0577-0593
		2	Akuluto	0594-0611
		3	Ghathashi	0612-0633
		4	Satakha	0634-0661
		5	Satoi	0662-0671
		6	Suruhoto	0672-0702
		7	Tokiye	0703-0732
		8	Zunheboto	0733-0755

CODE LIST

STATE CODE (Census 2011): 13

SN	District Code (Census 2011)	SN	Block	Village Code
6	Tuensang - 267	1	Chare	0756-0765
		2	Chessore	0766-0779
		3	Longkhim	0780-0790
		4	Noklak	0791-0809
		5	Noksen	0810-0820
		6	Panso	0821-0829
		7	Sangsangyu	0830-0853
		8	Shamator	0854-0863
		9	Thonoknyu	0864-0877
7	Phek - 266	1	Chetheba	0878-0886
		2	Chizami	0887-0898
		3	Kikrma	0899-0902
		4	Meluri	0903-0914
		5	Pfutsero	0915-0925
		6	Phek	0926-0945
		7	Sekruzu	0946-0955
		8	Weziho	0956-0976
8	Mon - 261	1	Aboi	0977-0986
		2	Angjangyang	0987-0998
		3	Chen	0999-1007
		4	Mon	1008-1027
		5	Phomching	1028-1040
		6	Tizit	1041-1067
		7	Tobu	1068-1081
		8	Wakching	1082-1094
9	Peren - 271	1	Athibung	1095-1127
		2	Jalukie	1128-1149
		3	Peren	1150-1168
		4	Tenning	1169-1194
10	Longleng - 268	1	Longleng	1195-1204
		2	Sakshi	1205-1212
		3	Tamlu	1213-1225
		4	Yachem	1226-1229
		5	Yongnyah	1230-1239
11	Kiphire - 269	1	Khongsa	1240-1255
		2	Kiphire	1256-1273
		3	Longmatra	1274-1283
		4	Pungro	1284-1303
		5	Sitimi	1304-1326

VILLAGE LEVEL DEVELOPMENT INDICATORS

Officers & Staff associated with this publication are:

- 1. Shri Neidilhou Angami**
Joint Director
- 2. Smti Tiajungla Imsong**
Economics & Statistics Officer (ESO)
- 3. Shri David khutso**
Economics & Statistics Officer (ESO)
- 4. Shri Limayanger Phom**
Sr. Inspector of Statistics (Sr. IOS)
- 5. Smti Renumongla**
Inspector of Statistics (IOS)
- 6. Smti Heilamgumle**
Inspector of Statistics (IOS)
- 7. Smti N. Alemla**
Field Investigator (FI)
- 8. Smti J.M. Alemla**
Field Investigator (FI)
- 9. Shri Imkongsowa**
Field Investigator (FI)
- 10. Shri Kekhriesituo Kelio**
Field Investigator (FI)

SUMMARY

The Village Level Development Indicators 2016 Report has contained information on 1326 Villages under 75 Blocks in 11 Districts in Nagaland. Altogether, there are 266581 Households having a total population of 1319843 for the surveyed villages as per the 2011 census. Some of the key findings of the survey are:

- Out of 1326 villages in the State, 1325 villages were electrified. Aboiri village under Tamlu block of Longleng District is the only village in the state without electricity. This indicates that around 99.92 per cent villages in the state have been electrified.
- 644 villages were connected by surface road, 1317 villages by unsurface road. Some of the villages were connected by both surface and unsurface road.
- 192 villages were accessed by Government transport facility and 942 villages by Private means of transport.
- 1308 villages out of 1326 villages in the state were availing Telephone service (Mobile, WLL etc.) showing 98.50 per cent. 18 villages in the state are without telephone service.
- Only 113 villages i.e 8.2 per cent of the state total villages were availing the internet facility.
- 22.32 percent i.e 296 villages were covered by the postal service in the state.
- 1306 villages (98.49%) in the state have Government primary School which shows only 20 villages in the state are without Government Primary School. 131 villages have private primary school consisting of only 9.87 per cent. In the category of middle school 609 villages have Government Middle School and 78 villages have Private Middle School. Similarly, 202 villages have Government High School and 55 villages have Private High School. 20 villages have both Government and Private Higher Secondary School.
- 127 villages i.e 9.57 per cent in the state were accessed to library facility.

- 494 villages have Dispensary/sub center, 170 villages have Primary Health Center (PHC) and 52 villages have Community Health Center. 18 villages (i.e 1.35 %) in the state have Hospital facility. 58 villages have Veterinary Dispensary.
- 1190 villages have Village Community Hall, 1184 villages have Play Ground facility, and 434 villages have Marketing Shed.
- Anganwadi Center spread to around 1259 villages (94.94%) in the state with 331 villages having Fair Price Shop.
- 677 villages in the state were availing the facility of PHE (Public Health Engineering), 350 villages were maintaining Public Drainage System, 684 villages have Proper Footpath and 563 villages have Public Toilet System.
- Tuensang district has the highest number of block with 9 blocks whereas Peren district has the lowest with 4 blocks.
- Kohima village under Kohima district and Chukitong village under Wokha district were the two villages which availed the maximum basic amenities where they availed 26 out of 31 basic amenities in the state. On the other hand, Metonger village under Pungro block in Kiphire district was the least basic amenities availing village where only two basic amenities namely electricity and telephone service were accessible to this village. This is followed by Jenty village, Ceoyevong village both under pungro block in Kiphire district.
- As per the survey report, on average Kohima district and Phek district were the two most basic amenities availing districts in the state whereas Longleng district and Kiphire district were the two least availing basic amenities districts in the state.
- Some of the most availing basic amenities in the state are Electricity, Road, Telephone service, Government Primary school and Anganwadi Center. The least availing basic amenities in the state are Veterinary Dispensary, Hospital, Community Health Centre and Higher Secondary.

- **Kohima District:** Kohima district has 7 blocks having 98 villages. The district has 100% accessed to Electricity, Road connectivity, Telephone Service and Government Primary School. Some of the least availing basic amenities in the district are Hospital, Higher Secondary school both Government and Private and Community Health Center.
- **Dimapur District:** The district has the highest number of villages in the state with 228 villages under 8 blocks. The district has 100% accessibility in the areas of Electricity and Telephone service. Hospital, Village Library and Government means of Transport were the least availing basic amenities in the district.
- **Mokokchung District:** It has 103 villages and 8 blocks. Some of the 100% availing basic amenities are Electricity, Telephone service and road connectivity. Four villages in the district do not have Government Primary school as per the survey. Some of the lacking basic amenities in the district are Hospital, Community Health Center and Higher Secondary School.
- **Wokha District:** Wokha district has got 5 blocks and 147 villages. The district has 100% accessibility to Electricity, Road connectivity, Private means of transport, Telephone service, Government Primary School and Village Community Hall. Some of the least availing basic amenities are Higher Secondary School, Hospital and Internet.
- **Zunheboto District:** Zunheboto district has a total number of 179 villages under 8 blocks. It has 100% facility only in the area of Electricity. zaphmi village is the only village in the district without Telephone service. Four Villages, namely, Lumthsami, Lumami, Khughoto and Punebooa do not have Government Primary School. Some of the least availed basic amenities in the district are Hospital, Internet and Higher Secondary School.
- **Tuensang District:** Tuensang district has the highest number of blocks with 9 blocks having 122 villages. All the villages in the district have Electricity, Road connectivity and Government Primary School. 17 villages in the district were without telephone service. The least availing basic amenities in the district are Hospital, Veterinary Dispensary and Government means of transport.

- **Phek District:** There are 99 villages under 8 blocks in Phek district. All the villages were electrified, connected by Road, have Telephone service, have Government Primary School and Village Community Hall. Some of the least available basic amenities in the district are Internet facility, Hospital and Higher Secondary school.
- **Mon District:** It has 118 villages under 8 blocks. All the villages in Mon district have 100% basic amenities in the areas of Electricity, Telephone service and Government Primary school. The district lack basic amenities in Internet facility, Hospital and Higher Secondary School.
- **Peren District:** The district has a total number of 100 villages under 4 blocks. Peren district has 100% availability of basic amenities in Electricity, Road connectivity, Telephone service and Government Primary School. The district lacks in the areas of Community Health Center, Village Library and Higher Secondary.
- **Longleng District:** Longleng district has the least number of villages with 45 villages under 5 blocks among the districts in Nagaland. Road connectivity and Telephone service were the two basic amenities availed by all the villages in the district. Aboiri village is the only village in the district without electricity. Also 3 villages namely, Aboiri village, Ametchong (UR) and Namching Compound do not have Government Primary School. Internet, Higher Secondary, Community Health Center, Hospital, Veterinary Dispensary and Proper Drainage System are some of the lacking facilities.
- **Kiphire District:** Kiphire district has got 87 villages under 5 blocks. The district has 100% basic amenities in Electricity and Telephone service. Four (4) villages, namely, Vongva, Ceoyevong, Jenthy and Metonger do not have Government Primary School. Some of the least available basic amenities in the district are Internet facility, Hospital, Higher Secondary and Veterinary Dispensary.

State Database on Village Level Development Indicator as on 31-03-2016

SN	Basic Amenities in Village	No. of village availing basic amenities	No. of village not covered by the amenities
1	Electricity	1325	1
2	Road *		
	a. Surface	644	682
	b. Unsurface	1317	9
3	Public Transport (Bus, Taxi etc)		
	a. Government	192	1134
	b. Private	942	384
4	Telephone (Mobile, WLL etc)	1308	18
5	Internet	113	1213
6	Postal Service	296	1030
7	Primary School		
	a. Government	1303	23
	b. Private	131	1195
8	Middle School		
	a. Government	609	717
	b. Private	78	1248
9	High School		
	a. Government	202	1124
	b. Private	55	1271
10	Higher Secondary School		
	a. Government	20	1306
	b. Private	20	1306
11	Village Library	127	1199
12	Dispensary/ Sub-Center	494	832
13	PHC (Primary Health Center)	170	1156
14	CHC (Community Health Center)	52	1274
15	Hospital	18	1308
16	Village Community Hall	1190	136
17	Play ground	1184	142
18	Marketing shed	434	892
19	Anganwadi center	1259	67
20	Fair price shop	331	995
21	Veterinary dispensary	58	1268
22	PHE (Public Health Engineering)	677	649
23	Proper drainage system	350	976
24	Proper footpath	684	642
25	Public Toilet	563	763

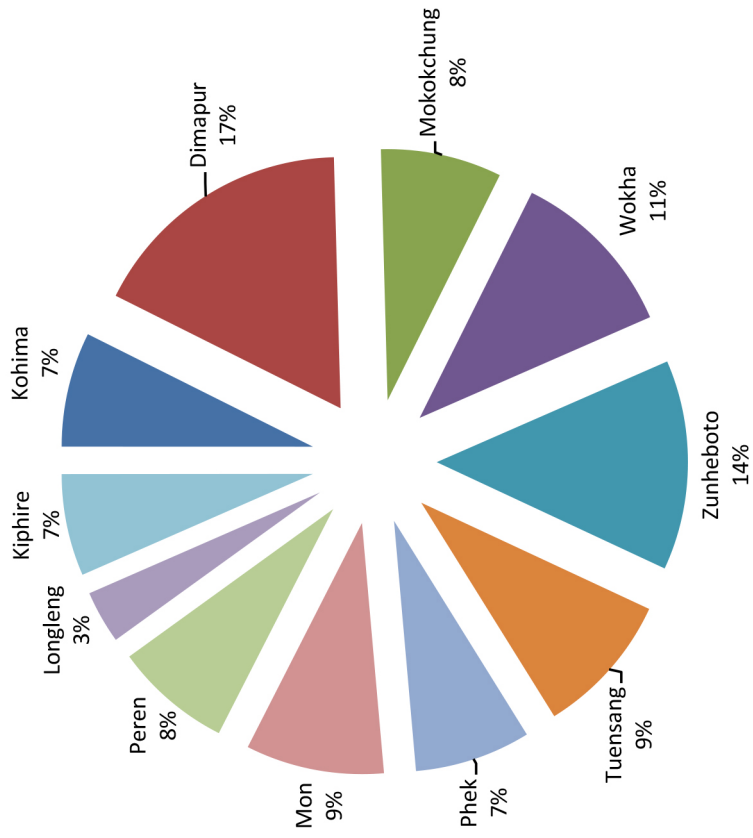
*In some of the villages both surface and unsurface are reported.

Table No. 1: District - Wise Database on Development Indicators as on 31 -03- 2016

SN	NAME OF THE DISTRICT (Census 2011)	NUMBER OF VILLAGES	WHETHER VILLAGE IS ELECTRIFIED	ROAD *			PUBLIC TRANSP-ORT (Bus,Taxi,etc.)		TELEPHONE SERVICE (Mobile,WLL,etc.)	INTERNET CONNECTIVITY	POSTAL SERVICE	PRIMARY SCHOOL		MIDDLE SCHOOL		HIGH SCHOOL		HIGHER SECOND-ARY SCHOOL	BASIC AMENITIES IN THE STATE														
				I) Surface	II) Unsurface	I) Government	II) Private	I) Government				II) Private	I) Government	II) Private	I) Government	II) Private	I) Government		II) Private	I) Government	II) Private	I) Government	II) Private	I) Government	II) Private	I) Government	II) Private	I) Government	II) Private				
1	2	3	4	5	6	7	8	9	10	11	12	13	14	15	16	17	18	19	20	21	22	23	24	25	26	27	28	29	30	31	32	33	34
1	Kohima	98	98	67	98	10	68	98	16	38	98	23	46	11	24	13	5	4	16	34	17	7	4	87	75	32	97	32	11	60	27	51	37
2	Dimapur	228	228	83	227	3	115	228	73	46	223	23	93	28	29	27	5	15	4	57	26	9	3	179	202	78	215	28	10	60	47	63	67
3	Mokok-chung	103	103	76	103	25	69	103	15	45	99	20	53	7	35	5	1	0	29	36	22	1	1	97	99	49	101	58	5	64	73	94	88
4	Wokha	147	147	57	147	28	147	147	3	27	147	6	51	8	12	1	0	0	18	82	19	8	3	147	139	25	146	55	4	58	21	91	65
5	Zunheboto	179	179	117	175	51	159	178	3	48	175	6	86	6	15	1	1	0	6	85	9	7	2	174	176	90	175	57	6	141	51	96	81
6	Tuensang	122	122	26	122	2	36	105	2	14	122	8	58	2	15	2	2	0	5	16	27	2	0	106	104	40	116	12	1	31	31	81	55
7	Phek	99	99	31	99	17	98	99	1	20	96	6	59	4	27	2	4	1	8	55	25	13	3	99	97	48	95	9	6	75	32	55	32
8	Mon	118	118	44	115	9	110	118	0	17	118	16	72	5	12	1	1	0	26	70	13	4	1	115	96	14	105	30	4	70	50	70	67
9	Peren	100	100	75	100	29	68	100	0	18	100	3	37	3	16	2	1	0	0	15	6	0	1	83	94	22	90	2	11	43	4	6	25
10	Longleng	45	44	30	45	12	31	45	0	13	42	13	16	2	11	0	0	0	14	16	3	0	0	33	34	9	42	11	0	13	0	38	6
11	Kiphire	87	87	38	86	6	41	87	0	10	83	7	38	2	6	1	0	0	1	28	3	1	0	70	68	27	77	37	0	62	14	39	40
	Total	1326	1325	644	1317	192	942	1308	113	296	1303	131	609	78	202	55	20	20	127	494	170	52	18	1190	1184	434	1259	331	58	677	350	684	563

*In some of the villages both surface and unsurface are reported.

DISTRICT-WISE VILLAGES IN %



Kohima	98
Dimapur	228
Mokokchung	103
Wokha	147
Zunheboto	179
Tuensang	122
Phek	99
Mon	118
Peren	100
Longleng	45
Kiphire	87
Total	1326

NAGALAND (BASIC AMENITIES IN %)

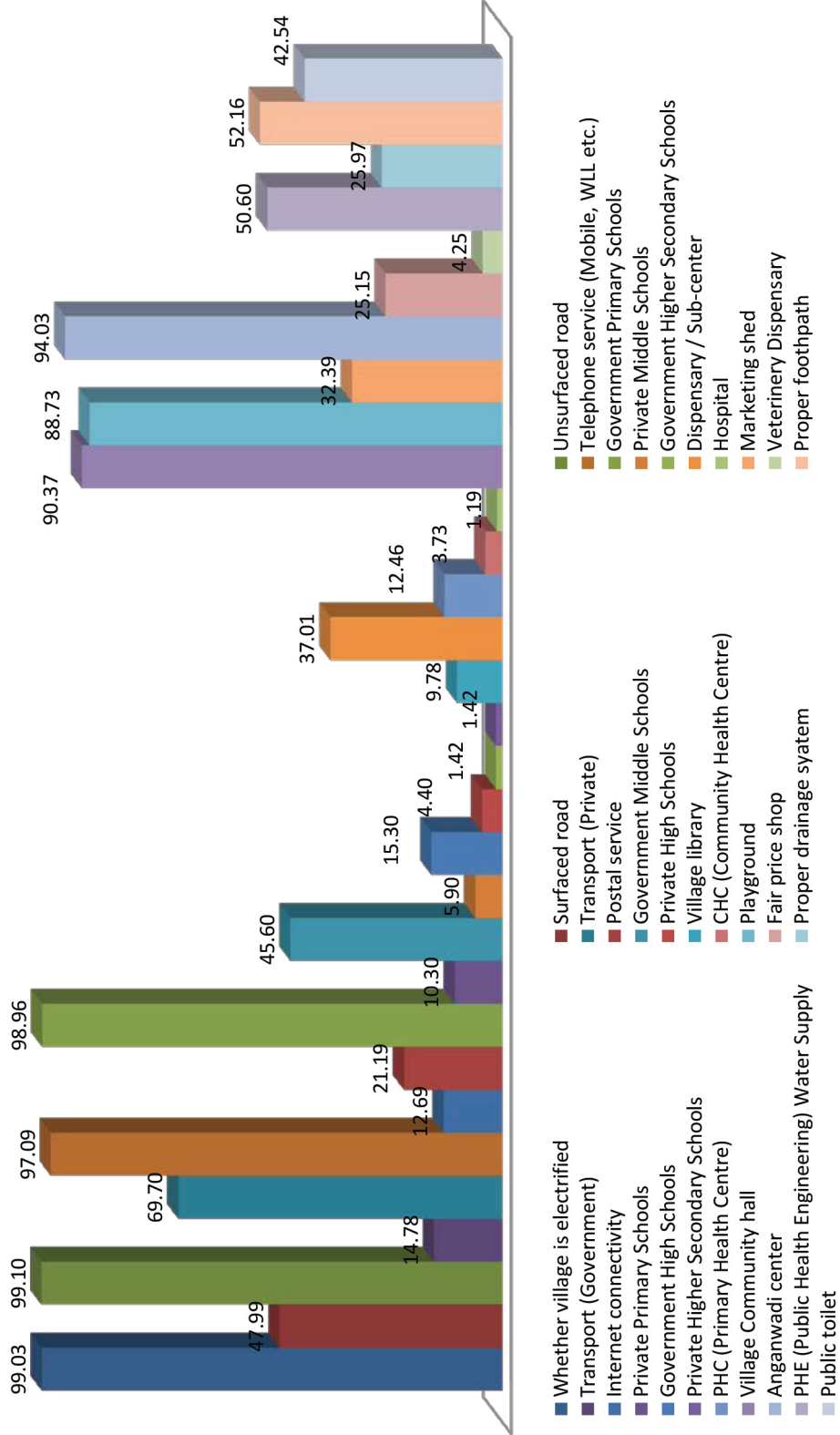


Table No. II: Block - Wise Database on Development Indicators as on 31 - 03 - 2016

DISTRICT: KOHIMA		BASIC AMENITIES IN THE DISTRICT																																	
SN	NAME OF THE BLOCK (CENSUS 2011)	NUMBER OF VILLAGE	WHETHER VILLAGE IS ELECTRIFIED	ROAD *		PUBLIC TRANS-PORT (Bus, Taxi, etc.)		TELEPHONE SERVICE (Mobile, WLL, etc.)	INTERNET CONNECTIVITY	POSTAL SERVICE	PRIMARY SCHOOL		MIDDLE SCHOOL		HIGH SCHOOL		HIGHER SEC- ON-DARY SCHOOL		VILLAGE LIBRARY	DISPENSARY / SUB-CENTRE	PHC (Primary Health Centre)	CHC (Community Health Centre)	HOSPITAL	VILLAGE COMMUNITY HALL	PLAYGROUND	MARKETING SHED	ANGANWADI CENTRE	FAIR PRICE SHOP	VETERINARY DISPENSARY	PHE (Public Health Engineering) Water Supply	PROPER DRAINAGE SYSTEM	PROPER FOOTPATH	PUBLIC TOILET		
				i) Surface	ii) Unsurface	i) Government	ii) Private				i) Government	ii) Private	i) Government	ii) Private	i) Government	ii) Private	i) Government	ii) Private																	
1	Botsa	10	10	5	10	1	4	10	0	2	10	2	10	2	5	1	1	0	0	0	2	2	1	1	1	9	10	0	10	0	2	4	1	3	3
2	Cheiphobozou	20	20	17	20	4	20	20	4	7	20	5	12	0	4	0	1	0	3	10	3	3	0	0	20	16	9	20	9	3	7	5	10	4	
3	Chunlikha	13	13	8	13	1	7	13	0	5	13	1	3	1	4	1	0	0	1	3	2	0	0	0	10	6	4	13	2	0	8	4	9	5	
4	Jakhama	13	13	13	13	1	12	13	3	11	13	7	10	5	7	6	1	2	6	6	3	1	2	13	13	9	13	3	4	13	8	9	10		
5	Kohima	3	3	3	3	0	3	3	1	2	3	2	2	0	1	1	1	1	2	2	1	1	0	3	3	1	3	0	0	1	2	3	2		
6	Sechu (Zubza)	15	15	9	15	2	13	15	6	5	15	5	7	2	4	3	1	1	2	7	5	0	0	14	11	5	14	5	2	13	5	12	11		
7	Tseminyu	24	24	12	24	1	9	24	2	6	24	1	7	2	3	2	1	0	2	4	1	1	1	18	16	4	24	13	0	14	2	5	2		
	Total	98	98	67	98	10	68	98	16	38	98	23	46	11	24	13	5	4	16	34	17	7	4	87	75	32	97	32	11	60	27	51	37		

*In some of the villages both surface and unsurface are reported

Table No. II: Block - Wise Database on Development Indicators as on 31 - 03 - 2016

		BASIC AMENITIES IN THE DISTRICT																															
SN	NAME OF THE BLOCK (CENSUS 2011)	NUMBER OF VILLAGE	WHETHER VILLAGE IS ELECTRIFIED	ROAD *		PUBLIC TRANS-PORT (Bus, Taxi, etc.)	TELEPHONE SERVICE (Mobile, WLL, etc.)	INTERNET CONNECTIVITY	POSTAL SERVICE	PRIMARY SCHOOL		MIDDLE SCHOOL		HIGH SCHOOL		HIGHER SEC- ON-DARY SCHOOL		VILLAGE LIBRARY	DISPENSARY / SUB-CENTRE	PHC (Primary Health Centre)	CHC (Community Health Centre)	HOSPITAL	VILLAGE COMMUNITY HALL	PLAYGROUND	MARKETING SHED	ANGANWADI CENTRE	FAIR PRICE SHOP	VETERINARY DISPENSARY	PHE (Public Health Engineering) Water Supply	PROPER DRAINAGE SYSTEM	PROPER FOOTPATH	PUBLIC TOILET	
				I) Surface	II) Unsurface					I) Government	II) Private	I) Government	II) Private	I) Government	II) Private	I) Government	II) Private																I) Government
1	2	3	4	5	6	7	8	9	10	11	12	13	14	15	16	17	18	19	20	21	22	23	24	25	26	27	28	29	30	31	32	33	34
1	Aghunaga	40	40	5	40	1	25	40	1	0	40	0	14	2	0	1	0	0	0	3	1	0	0	30	38	5	35	3	0	9	14	9	18
2	Chumukedima	45	45	28	45	2	20	45	22	26	42	12	30	12	13	13	4	11	1	10	7	2	2	35	33	19	40	16	4	15	12	14	8
3	Dhansinipar	37	37	7	37	0	16	37	14	5	37	1	9	4	4	4	0	0	0	23	2	1	1	35	37	27	37	0	1	14	0	15	15
4	Dimapur Sadar	10	10	9	10	0	9	10	9	7	10	0	6	2	3	4	1	4	2	3	1	1	0	10	8	3	10	4	3	5	9	9	1
5	Khuboto	36	36	11	35	0	7	36	2	1	34	1	8	4	1	1	0	0	0	7	1	0	0	20	31	8	35	0	0	0	0	0	0
6	Medziphema	26	26	6	26	0	26	26	22	6	26	7	15	3	3	2	0	0	0	6	7	0	0	20	22	11	26	2	1	12	5	6	6
7	Nihokhu	10	10	7	10	0	1	10	0	1	10	0	3	0	2	0	0	0	0	3	4	2	0	10	10	3	10	3	0	0	4	2	6
8	Niuland	24	24	10	24	0	11	24	3	0	24	2	8	1	3	2	0	0	1	2	3	3	0	19	23	2	22	0	1	5	3	8	13
	Total	228	228	83	227	3	115	228	73	46	223	23	93	28	29	27	5	15	4	57	26	9	3	179	202	78	215	28	10	60	47	63	67

*In some of the villages both surface and unsurface are reported

Table No. II: Block - Wise Database on Development Indicators as on 31 - 03 - 2016

		BASIC AMENITIES IN THE DISTRICT																															
DISTRICT: MOKOKCHUNG																																	
SN	NAME OF THE BLOCK (CENSUS 2011)	NUMBER OF VILLAGE	WHETHER VILLAGE IS ELECTRIFIED	ROAD *		PUBLIC TRANS-PORT (Bus, Taxi, etc.)		TELEPHONE SERVICE (Mobile, WLL, etc.)	INTERNET CONNECTIVITY	POSTAL SERVICE	PRIMARY SCHOOL		MIDDLE SCHOOL		HIGH SCHOOL		HIGHER SEC- ON-DARY SCHOOL		VILLAGE LIBRARY	DISPENSARY / SUB-CENTRE	PHC (Primary Health Centre)	CHC (Community Health Centre)	HOSPITAL	VILLAGE COMMUNITY HALL	PLAYGROUND	MARKETING SHED	ANGANWADI CENTRE	FAIR PRICE SHOP	VETERINARY DISPENSARY	PHE (Public Health Engineering) Water Supply	PROPER DRAINAGE SYSTEM	PROPER FOOTPATH	PUBLIC TOILET
				i) Surface	ii) Unsurface	i) Government	ii) Private				i) Government	ii) Private	i) Government	ii) Private	i) Government	ii) Private	i) Government	ii) Private															
1	2	3	4	5	6	7	8	9	10	11	12	13	14	15	16	17	18	19	20	21	22	23	24	25	26	27	28	29	30	31	32	33	34
1	Changtongya	7	7	6	7	0	7	7	0	3	7	2	7	0	5	2	0	0	1	4	0	0	0	7	7	2	7	7	0	7	7	7	6
2	Chuchuyimiang	10	10	6	10	1	10	10	3	6	10	4	9	0	4	1	0	0	5	7	1	0	0	10	10	6	10	9	1	5	7	10	9
3	Kubulong	9	9	8	9	0	9	9	3	5	9	2	6	1	5	0	0	0	0	4	0	0	1	9	9	5	9	9	0	7	9	9	9
4	Longchem	16	16	12	16	5	2	16	0	6	14	2	7	2	7	1	0	0	5	2	5	1	0	13	14	12	16	8	0	3	5	12	10
5	Mangkolemba	17	17	14	17	17	11	17	1	8	16	3	6	1	3	1	0	0	7	4	6	0	0	17	17	4	16	9	0	8	9	16	17
6	Merangmen	12	12	7	12	1	7	12	4	4	11	3	4	1	0	0	0	0	0	3	1	0	0	12	11	7	11	3	1	10	8	8	10
7	Ongpangkong	19	19	19	19	1	18	19	1	8	19	0	8	2	7	0	1	0	6	9	7	0	0	18	19	9	19	4	1	19	19	17	
8	Tuli	13	13	4	13	0	5	13	3	5	13	4	6	0	4	0	0	0	5	3	2	0	0	11	12	4	13	9	2	5	9	13	10
	Total	103	103	76	103	25	69	103	15	45	99	20	53	7	35	5	1	0	29	36	22	1	1	97	99	49	101	58	5	64	73	94	88

*In some of the villages both surface and unsurface are reported

Table No. II: Block - Wise Database on Development Indicators as on 31 - 03 - 2016

DISTRICT: WOKHA		BASIC AMENITIES IN THE DISTRICT																																
SN	NAME OF THE BLOCK (CENSUS 2011)	NUMBER OF VILLAGE	WHETHER VILLAGE IS ELECTRIFIED	ROAD *		PUBLIC TRANS-PORT (Bus, Taxi, etc.)		TELEPHONE SERVICE (Mobile, WLL, etc.)	INTERNET CONNECTIVITY	POSTAL SERVICE	PRIMARY SCHOOL		MIDDLE SCHOOL		HIGH SCHOOL		HIGHER SEC- ON-DARY SCHOOL		VILLAGE LIBRARY	DISPENSARY / SUB-CENTRE	PHC (Primary Health Centre)	CHC (Community Health Centre)	HOSPITAL	VILLAGE COMMUNITY HALL	PLAYGROUND	MARKETING SHED	ANGANWADI CENTRE	FAIR PRICE SHOP	VETERINARY DISPENSARY	PHE (Public Health Engineering) Water Supply	PROPER DRAINAGE SYSTEM	PROPER FOOTPATH	PUBLIC TOILET	
				I) Surface	II) Unsurface	I) Government	II) Private				I) Government	II) Private	I) Government	II) Private	I) Government	II) Private	I) Government	II) Private																
1	2	3	4	5	6	7	8	9	10	11	12	13	14	15	16	17	18	19	20	21	22	23	24	25	26	27	28	29	30	31	32	33	34	
1	Bhandari	51	51	2	51	1	51	51	1	0	51	0	7	0	1	0	0	0	0	13	3	0	0	0	51	50	4	50	3	1	4	3	49	1
2	Chukitong	11	11	4	11	5	11	11	1	10	11	0	10	1	1	0	0	0	9	11	2	0	1	11	11	3	11	5	2	10	3	3	11	
3	Sanis	36	36	21	36	11	36	36	0	10	36	4	18	5	7	1	0	0	9	31	5	1	2	36	31	9	36	27	1	26	12	28	36	
4	Wokha	23	23	23	23	6	23	23	1	6	23	2	15	1	2	0	0	0	0	18	8	7	0	23	21	6	23	9	0	9	1	9	15	
5	Wozhuro-Paian	26	26	7	26	5	26	26	0	1	26	0	1	1	1	0	0	0	9	9	1	0	0	26	26	3	26	11	0	9	2	2	2	
6	Total	147	147	57	147	28	147	147	3	27	147	6	51	8	12	1	0	0	18	82	19	8	3	147	139	25	146	55	4	58	21	91	65	

*In some of the villages both surface and unsurface are reported

Table No. II: Block - Wise Database on Development Indicators as on 31 - 03 - 2016

SN		NAME OF THE BLOCK (CENSUS 2011)	NUMBER OF VILLAGE	WHETHER VILLAGE IS ELECTRIFIED		ROAD *		PUBLIC TRANS-PORT (Bus, Taxi, etc.)		TELEPHONE SERVICE (Mobile, WLL, etc.)	INTERNET CONNECTIVITY	POSTAL SERVICE	PRIMARY SCHOOL		MIDDLE SCHOOL		HIGH SCHOOL		HIGHER SEC- ON-DARY SCHOOL		VILLAGE LIBRARY	DISPENSARY / SUB-CENTRE	PHC (Primary Health Centre)	CHC (Community Health Centre)	HOSPITAL	VILLAGE COMMUNITY HALL	PLAYGROUND	MARKETING SHED	ANGANWADI CENTRE	FAIR PRICE SHOP	VETERINARY DISPENSARY	PHE (Public Health Engineering) Water Supply	PROPER DRAINAGE SYSTEM	PROPER FOOTPATH	PUBLIC TOILET
				Surface	Unsurface	I) Government	II) Private	I) Government	II) Private				I) Government	II) Private	I) Government	II) Private	I) Government	II) Private	I) Government	II) Private															
1	2		3	4	5	6	7	8	9	10	11	12	13	14	15	16	17	18	19	20	21	22	23	24	25	26	27	28	29	30	31	32	33	34	
1	Akuthaito		17	17	17	10	17	17	17	0	15	17	1	16	0	6	0	0	0	1	17	5	4	1	17	17	15	17	5	0	17	5	13	7	
2	Akuluto		18	18	13	16	3	16	17	0	1	16	0	12	1	1	1	0	0	1	4	1	0	0	18	18	16	18	0	1	17	11	18	6	
3	Ghatnashi		22	22	5	20	7	6	22	3	2	20	5	11	5	4	1	1	0	1	7	2	0	0	22	22	3	20	2	2	7	7	3	0	
4	Satakha		28	28	17	28	1	28	28	0	0	28	0	13	0	3	0	0	0	4	4	0	0	0	24	28	17	26	5	1	27	0	3	1	
5	Satoi		10	10	8	10	2	10	10	0	0	10	0	5	0	0	0	0	0	0	4	0	0	0	10	10	4	10	1	0	10	1	0	2	
6	Suruhoto		31	31	31	31	16	29	31	0	12	31	0	8	0	0	0	0	1	29	0	2	0	0	31	31	10	31	25	1	30	7	31	31	
7	Tokiye		30	30	14	30	3	30	30	0	17	30	0	14	0	0	0	0	1	14	0	0	0	0	29	29	17	30	1	1	12	2	11	18	
8	Zunheboto		23	23	12	23	9	23	23	0	1	23	0	7	0	1	0	0	0	1	6	1	1	1	23	21	8	23	18	0	21	18	17	16	
Total			179	179	117	175	51	159	178	3	48	175	6	86	6	15	1	1	0	6	85	9	7	2	174	176	90	175	57	6	141	51	96	81	

*In some of the villages both surface and unsurface are reported

BASIC AMENITIES IN THE DISTRICT

DISTRICT: ZUNHEBOTO

Table No. II: Block - Wise Database on Development Indicators as on 31 - 03 - 2016

DISTRICT: TUENSANG		BASIC AMENITIES IN THE DISTRICT																																
SN	NAME OF THE BLOCK (CENSUS 2011)	NUMBER OF VILLAGE	WHETHER VILLAGE IS ELECTRIFIED	ROAD *		PUBLIC TRANS-PORT (Bus, Taxi, etc.)		TELEPHONE SERVICE (Mobile, WLL, etc.)	INTERNET CONNECTIVITY	POSTAL SERVICE	PRIMARY SCHOOL		MIDDLE SCHOOL		HIGH SCHOOL		HIGHER SEC- ON-DARY SCHOOL		VILLAGE LIBRARY	DISPENSARY / SUB-CENTRE	PHC (Primary Health Centre)	CHC (Community Health Centre)	HOSPITAL	VILLAGE COMMUNITY HALL	PLAYGROUND	MARKETING SHED	ANGANWADI CENTRE	FAIR PRICE SHOP	VETERINARY DISPENSARY	PHE (Public Health Engineering) Water Supply	PROPER DRAINAGE SYSTEM	PROPER FOOTPATH	PUBLIC TOILET	
				I) Surface	II) Unsurface	I) Government	II) Private				I) Government	II) Private	I) Government	II) Private	I) Government	II) Private	I) Government	II) Private																
1	2	3	4	5	6	7	8	9	10	11	12	13	14	15	16	17	18	19	20	21	22	23	24	25	26	27	28	29	30	31	32	33	34	
1	Chare	10	10	4	10	0	5	9	0	1	10	1	4	0	1	0	0	0	1	3	1	0	0	8	9	2	10	2	0	1	1	4	3	
2	Chessore	14	14	3	14	0	1	14	1	0	14	1	10	1	4	1	0	0	1	1	0	0	0	12	11	5	14	2	0	2	14	14	4	
3	Longkhim	11	11	0	11	0	7	11	0	3	11	1	4	0	2	0	0	0	0	0	2	0	0	10	10	6	11	3	0	2	1	10	7	
4	Noklak	19	19	5	19	2	4	7	1	5	19	2	6	0	2	0	0	0	1	4	3	1	0	13	8	2	15	0	0	13	2	11	3	
5	Noksen	11	11	9	11	0	5	11	0	4	11	0	9	0	0	0	0	0	0	1	3	0	0	11	11	2	11	0	0	1	3	10	9	
6	Panso (Paithso)	9	9	0	9	0	1	9	0	0	9	0	2	0	1	0	0	0	0	0	1	0	0	9	8	0	9	1	0	0	0	0	0	
7	Sangsangyu	24	24	4	24	0	9	20	0	0	24	1	8	1	2	0	0	1	5	5	1	0	22	23	13	23	4	0	8	2	14	11		
8	Shramator	10	10	0	10	0	1	10	0	0	10	1	10	0	1	1	0	0	0	0	10	0	0	10	10	9	10	0	0	1	8	10	10	
9	Thonoknyu	14	14	1	14	0	3	14	0	1	14	1	5	0	2	0	0	2	2	2	2	0	0	11	14	1	13	0	1	3	0	8	8	
	Total	122	122	26	122	2	36	105	2	14	122	8	58	2	15	2	2	0	5	16	27	2	0	106	104	40	116	12	1	31	31	81	55	

*In some of the villages both surface and unsurface are reported

Table No. II: Block - Wise Database on Development Indicators as on 31 - 03 - 2016

DISTRICT: PHEK		BASIC AMENITIES IN THE DISTRICT																															
SN	NAME OF THE BLOCK (CENSUS 2011)	NUMBER OF VILLAGE	WHETHER VILLAGE IS ELECTRIFIED	ROAD *	PUBLIC TRANS-PORT (Bus, Taxi, etc.)	TELEPHONE SERVICE (Mobile, WLL, etc.)	INTERNET CONNECTIVITY	POSTAL SERVICE	PRIMARY SCHOOL	MIDDLE SCHOOL	HIGH SCHOOL	HIGHER SEC- ON-DARY SCHOOL	VILLAGE LIBRARY	DISPENSARY / SUB-CENTRE	PHC (Primary Health Centre)	CHC (Community Health Centre)	HOSPITAL	VILLAGE COMMUNITY HALL	PLAYGROUND	MARKETING SHED	ANGANWADI CENTRE	FAIR PRICE SHOP	VETERINARY DISPENSARY	PHE (Public Health Engineering) Water Supply	PROPER DRAINAGE SYSTEM	PROPER FOOTPATH	PUBLIC TOILET						
				I) Surface II) Unsurface	I) Government II) Private				I) Government II) Private	I) Government II) Private	I) Government II) Private	I) Government II) Private																					
1	2	3	4	5	6	7	8	9	10	11	12	13	14	15	16	17	18	19	20	21	22	23	24	25	26	27	28	29	30	31	32	33	34
1	Chetheba	9	9	0	9	0	0	0	0	0	9	0	4	0	2	0	0	0	2	6	1	1	1	9	9	9	9	1	0	9	6	9	0
2	Chizami	12	12	11	3	11	12	0	7	9	1	1	10	1	6	0	1	0	4	6	9	1	1	12	12	12	12	4	3	12	12	12	12
3	Kikruma	4	4	2	4	1	4	0	1	4	1	4	1	4	1	4	0	1	2	2	2	0	0	4	4	4	4	0	1	4	0	0	0
4	Meluri	12	12	2	12	2	12	1	3	12	3	8	1	4	1	4	1	1	0	6	4	0	1	12	12	3	11	0	1	3	0	0	0
5	Pfutsero	11	11	8	11	10	11	0	8	11	0	6	0	1	0	1	0	0	0	7	2	2	0	11	11	5	11	2	0	10	6	8	9
6	Phek	20	20	3	20	1	20	0	1	20	0	12	0	6	0	1	0	0	16	1	5	0	0	20	19	10	19	1	1	20	6	14	8
7	Sekruzu	10	10	1	10	0	10	0	0	10	0	4	0	1	0	0	0	0	7	0	0	0	10	10	4	9	1	0	10	1	9	1	
8	Weziho	21	21	4	21	0	21	0	0	21	1	11	1	3	1	0	0	0	5	6	4	0	21	20	1	20	0	0	7	1	3	2	
	Total	99	99	31	99	17	98	99	1	20	96	6	59	4	27	2	4	1	8	55	25	13	3	99	97	48	95	9	6	75	32	55	32

*In some of the villages both surface and unsurface are reported

Table No. II: Block - Wise Database on Development Indicators as on 31 - 03 - 2016

DISTRICT: MON		BASIC AMENITIES IN THE DISTRICT																															
SN	NAME OF THE BLOCK (CENSUS 2011)	NUMBER OF VILLAGE	WHETHER VILLAGE IS ELECTRIFIED	ROAD *		PUBLIC TRANS-PORT (Bus, Taxi, etc.)		TELEPHONE SERVICE (Mobile, WLL, etc.)	INTERNET CONNECTIVITY	POSTAL SERVICE	PRIMARY SCHOOL		MIDDLE SCHOOL		HIGH SCHOOL		HIGHER SEC- ON-DARY SCHOOL		VILLAGE LIBRARY	DISPENSARY / SUB-CENTRE	PHC (Primary Health Centre)	CHC (Community Health Centre)	HOSPITAL	VILLAGE COMMUNITY HALL	PLAYGROUND	MARKETING SHED	ANGANWADI CENTRE	FAIR PRICE SHOP	VETERINARY DISPENSARY	PHE (Public Health Engineering) Water Supply	PROPER DRAINAGE SYSTEM	PROPER FOOTPATH	PUBLIC TOILET
1	2	3	4	5	6	7	8	9	10	11	12	13	14	15	16	17	18	19	20	21	22	23	24	25	26	27	28	29	30	31	32	33	34
1	ABOI	10	10	3	10	1	10	10	0	0	10	3	4	0	1	0	0	0	10	6	1	0	0	10	4	0	9	2	0	6	1	3	2
2	ANGANGYANG	12	12	8	12	0	12	12	0	4	12	3	9	0	0	0	0	8	12	1	0	0	0	12	10	1	12	3	0	10	12	12	9
3	CHEN	9	9	0	9	0	9	9	0	1	9	3	6	0	3	0	0	2	5	3	1	0	0	9	8	0	9	6	2	8	6	8	9
4	MON	20	20	11	20	3	19	20	0	4	20	1	14	2	2	0	0	2	13	1	0	0	19	19	6	18	5	1	17	15	20	20	
5	PHOMCHING	13	13	7	13	0	13	13	0	2	13	1	9	0	0	0	0	1	11	1	0	0	12	11	1	10	4	0	6	3	7	9	
6	TIZIT	27	27	6	27	3	24	27	0	2	27	0	13	0	3	0	0	0	6	4	0	0	27	27	2	27	0	1	11	4	2	5	
7	TOBU	14	14	3	12	2	10	14	0	3	14	5	8	2	3	1	0	3	9	2	3	1	13	8	2	10	9	0	10	6	8	6	
8	WAKCHING	13	13	6	12	0	13	13	0	1	13	0	9	1	0	0	0	0	8	0	0	0	13	9	2	10	1	0	2	3	10	7	
	Total	118	118	44	115	9	110	118	0	17	118	16	72	5	12	1	0	26	70	13	4	1	115	96	14	105	30	4	70	50	70	67	

*In some of the villages both surface and unsurface are reported

Table No. II: Block - Wise Database on Development Indicators as on 31 - 03 - 2016

DISTRICT: PEREN		BASIC AMENITIES IN THE DISTRICT																																
SN	NAME OF THE BLOCK (CENSUS 2011)	NUMBER OF VILLAGE	WHETHER VILLAGE IS ELECTRIFIED	ROAD *		PUBLIC TRANS-PORT (Bus, Taxi, etc.)		TELEPHONE SERVICE (Mobile, WLL, etc.)	INTERNET CONNECTIVITY	POSTAL SERVICE	PRIMARY SCHOOL		MIDDLE SCHOOL		HIGH SCHOOL		HIGHER SEC- ON-DARY SCHOOL		VILLAGE LIBRARY	DISPENSARY / SUB-CENTRE	PHC (Primary Health Centre)	CHC (Community Health Centre)	HOSPITAL	VILLAGE COMMUNITY HALL	PLAYGROUND	MARKETING SHED	ANGANWADI CENTRE	FAIR PRICE SHOP	VETERINARY DISPENSARY	PHE (Public Health Engineering) Water Supply	PROPER DRAINAGE SYSTEM	PROPER FOOTPATH	PUBLIC TOILET	
				I) Surface	II) Unsurface	I) Government	II) Private				I) Government	II) Private	I) Government	II) Private	I) Government	II) Private	I) Government	II) Private																
1	Atthibung	33	33	5	6	7	8	9	10	11	12	13	14	15	16	17	18	19	20	21	22	23	24	25	26	27	28	29	30	31	32	33	34	
2	Jalukie	22	22	22	22	10	19	22	0	6	22	2	8	3	4	1	1	0	0	2	1	0	0	20	22	3	21	0	3	4	1	1	9	
3	Peren	19	19	19	19	6	16	19	0	5	19	0	13	0	4	0	0	0	0	4	2	0	0	19	19	4	17	1	1	11	1	1	6	
4	Tenning	26	26	1	26	5	13	26	0	4	26	0	5	0	3	0	0	0	0	5	2	0	0	26	20	11	26	1	5	24	2	4	0	
5	Total	100	100	75	100	29	68	100	0	18	100	3	37	3	16	2	1	0	0	15	6	0	1	83	94	22	90	2	11	43	4	6	25	

*In some of the villages both surface and unsurface are reported

Table No. II: Block - Wise Database on Development Indicators as on 31 - 03 - 2016

DISTRICT: LONGLENG		BASIC AMENITIES IN THE DISTRICT																															
SN	NAME OF THE BLOCK (CENSUS 2011)	NUMBER OF VILLAGE	WHETHER VILLAGE IS ELECTRIFIED	ROAD *		PUBLIC TRANS-PORT (Bus, Taxi, etc.)		TELEPHONE SERVICE (Mobile, WLL, etc.)	INTERNET CONNECTIVITY	POSTAL SERVICE	PRIMARY SCHOOL		MIDDLE SCHOOL		HIGH SCHOOL		HIGHER SEC- ON-DARY SCHOOL		VILLAGE LIBRARY	DISPENSARY / SUB-CENTRE	PHC (Primary Health Centre)	CHC (Community Health Centre)	HOSPITAL	VILLAGE COMMUNITY HALL	PLAYGROUND	MARKETING SHED	ANGANWADI CENTRE	FAIR PRICE SHOP	VETERINARY DISPENSARY	PHE (Public Health Engineering) Water Supply	PROPER DRAINAGE SYSTEM	PROPER FOOTPATH	PUBLIC TOILET
				I) Surface	II) Unsurface	I) Government	II) Private				I) Government	II) Private	I) Government	II) Private	I) Government	II) Private	I) Government	II) Private															
1	2	3	4	5	6	7	8	9	10	11	12	13	14	15	16	17	18	19	20	21	22	23	24	25	26	27	28	29	30	31	32	33	34
1	Longleng	10	10	8	10	7	2	10	0	1	9	4	5	0	1	0	0	0	6	1	1	0	0	8	8	3	9	0	0	3	0	8	0
2	Sakshi	8	8	0	8	0	8	8	0	3	8	3	3	0	3	0	0	0	7	4	0	0	0	7	8	2	7	0	0	7	0	4	0
3	Tamilu	13	12	8	13	3	7	13	0	9	11	6	2	2	3	0	0	0	1	3	0	0	0	4	4	4	12	5	0	3	0	12	3
4	Yachem	4	4	4	4	0	4	4	0	0	4	0	2	0	2	0	0	0	0	2	1	0	0	4	4	0	4	3	0	0	4	1	
5	Yongnyah	10	10	10	10	2	10	10	0	0	10	0	4	0	2	0	0	0	0	6	1	0	0	10	10	0	10	3	0	0	10	2	
	Total	45	44	30	45	12	31	45	0	13	42	13	16	2	11	0	0	14	16	3	0	0	33	34	9	42	11	0	13	0	38	6	

*In some of the villages both surface and unsurface are reported

Table No. II: Block - Wise Database on Development Indicators as on 31 - 03 - 2016

DISTRICT: KIPHIRE		BASIC AMENITIES IN THE DISTRICT																															
SN	NAME OF THE BLOCK (CENSUS 2011)	NUMBER OF VILLAGE	WHETHER VILLAGE IS ELECTRIFIED	ROAD *		PUBLIC TRANS-PORT (Bus, Taxi, etc.)		TELEPHONE SERVICE (Mobile, WLL, etc.)	INTERNET CONNECTIVITY	POSTAL SERVICE	PRIMARY SCHOOL		MIDDLE SCHOOL		HIGH SCHOOL		HIGHER SEC- ON-DARY SCHOOL		VILLAGE LIBRARY	DISPENSARY / SUB-CENTRE	PHC (Primary Health Centre)	CHC (Community Health Centre)	HOSPITAL	VILLAGE COMMUNITY HALL	PLAYGROUND	MARKETING SHED	ANGANWADI CENTRE	FAIR PRICE SHOP	VETERINARY DISPENSARY	PHE (Public Health Engineering) Water Supply	PROPER DRAINAGE SYSTEM	PROPER FOOTPATH	PUBLIC TOILET
				I) Surface	II) Unsurface	I) Government	II) Private				I) Government	II) Private	I) Government	II) Private	I) Government	II) Private	I) Government	II) Private															
1	2	3	4	5	6	7	8	9	10	11	12	13	14	15	16	17	18	19	20	21	22	23	24	25	26	27	28	29	30	31	32	33	34
1	Khongsa	16	16	1	16	1	3	16	0	1	16	3	6	1	2	1	0	0	1	4	0	0	0	15	11	5	16	4	0	14	2	16	5
2	Kiphire	18	18	8	18	4	18	18	0	8	18	0	16	0	3	0	0	0	0	10	2	0	0	13	18	11	18	16	0	14	7	7	8
3	Longmatra	10	10	6	10	1	7	10	0	0	10	0	3	0	0	0	0	0	0	1	0	0	0	6	7	2	10	0	0	8	1	0	4
4	Pungro	20	20	11	19	0	0	20	0	1	16	4	8	1	1	0	0	0	0	5	0	1	0	14	12	7	10	3	0	13	3	10	11
5	Shimi	23	23	12	23	0	13	23	0	0	23	0	5	0	0	0	0	0	0	8	1	0	0	22	20	2	23	14	0	13	1	6	12
	Total	87	87	38	86	6	41	87	0	10	83	7	38	2	6	1	0	1	28	3	1	0	70	68	27	77	37	0	62	14	39	40	

*In some of the villages both surface and unsurface are reported

Table No. III: Village - Wise Database on Development Indicators as on 31 - 03 - 2016

DISTRICT: KOHIMA		BASIC AMENITIES IN THE VILLAGE (YES / NO)										BLOCK: BOTSIA																									
SN	VILLAGE CODE	NAME OF THE VILLAGE (CENSUS 2011)	4	5	6	7	8	9	10	11	12	13	14	15	16	17	18	19	20	21	22	23	24	25	26	27	28	29	30	31	32	33	34				
			WHETHER VILLAGE IS ELECTRIFIED	ROAD i) Surface ii) Unsurface	PUBLIC TRANSP-ORT (Bus, Taxi, etc.) i) Government ii) Private	TELEPHONE SERVICE (Mobile, WLL, etc.)	INTERNET CONNECTIVITY	POSTAL SERVICE	PRIMARY SCHOOL i) Government ii) Private	MIDDLE SCHOOL i) Government ii) Private	HIGH SCHOOL i) Government ii) Private	HIGHER SECOND-ARY SCHOOL i) Government ii) Private	VILLAGE LIBRARY	DISPENSARY / SUB-CENTRE	PHC (Primary Health Centre)	CHC (Community Health Centre)	HOSPITAL	VILLAGE COMMUNITY HALL	PLAYGROUND	MARKETING SHED	ANGANWADI CENTRE	FAIR PRICE SHOP	VETERINARY DISPENSARY	PHE (Public Health Engineering) Water Supply	PROPER DRAINAGE SYSTEM	PROPER FOOTPATH	PUBLIC TOILET										
1	0001	BOTSIA	Y	Y	Y	Y	Y	Y	Y	Y	Y	Y	Y	Y	Y	Y	Y	Y	Y	Y	Y	Y	Y	Y	Y	Y	Y	Y	Y	Y	Y	Y					
2	0002	GARIPHUMA BASA	Y	Y	Y	Y	Y	Y	Y	Y	Y	Y	Y	Y	Y	Y	Y	Y	Y	Y	Y	Y	Y	Y	Y	Y	Y	Y	Y	Y	Y	Y	Y				
3	0003	GARIPHUMA BAWE	Y	Y	Y	Y	Y	Y	Y	Y	Y	Y	Y	Y	Y	Y	Y	Y	Y	Y	Y	Y	Y	Y	Y	Y	Y	Y	Y	Y	Y	Y	Y	Y			
4	0004	SEIYHA PHESA	Y	Y	Y	Y	Y	Y	Y	Y	Y	Y	Y	Y	Y	Y	Y	Y	Y	Y	Y	Y	Y	Y	Y	Y	Y	Y	Y	Y	Y	Y	Y	Y	Y		
5	0005	SEIYHAMA	Y	Y	Y	Y	Y	Y	Y	Y	Y	Y	Y	Y	Y	Y	Y	Y	Y	Y	Y	Y	Y	Y	Y	Y	Y	Y	Y	Y	Y	Y	Y	Y	Y		
6	0006	TEICHUMA	Y	Y	Y	Y	Y	Y	Y	Y	Y	Y	Y	Y	Y	Y	Y	Y	Y	Y	Y	Y	Y	Y	Y	Y	Y	Y	Y	Y	Y	Y	Y	Y	Y	Y	
7	0007	TSEIMEKHUMA BASA	Y	Y	Y	Y	Y	Y	Y	Y	Y	Y	Y	Y	Y	Y	Y	Y	Y	Y	Y	Y	Y	Y	Y	Y	Y	Y	Y	Y	Y	Y	Y	Y	Y	Y	
8	0008	TSEIMEKHUMA BAWE	Y	Y	Y	Y	Y	Y	Y	Y	Y	Y	Y	Y	Y	Y	Y	Y	Y	Y	Y	Y	Y	Y	Y	Y	Y	Y	Y	Y	Y	Y	Y	Y	Y	Y	Y
9	0009	TUOPHE PHEZOU	Y	Y	Y	Y	Y	Y	Y	Y	Y	Y	Y	Y	Y	Y	Y	Y	Y	Y	Y	Y	Y	Y	Y	Y	Y	Y	Y	Y	Y	Y	Y	Y	Y	Y	Y
10	0010	TUOPHEMA	Y	Y	Y	Y	Y	Y	Y	Y	Y	Y	Y	Y	Y	Y	Y	Y	Y	Y	Y	Y	Y	Y	Y	Y	Y	Y	Y	Y	Y	Y	Y	Y	Y	Y	Y
BLOCK: YES TOTAL			10	5	10	1	4	10	0	2	10	2	5	1	1	0	0	0	0	2	2	1	1	1	9	10	0	0	2	4	1	3	3	1	3	3	

Table No. III: Village - Wise Database on Development Indicators as on 31 - 03 - 2016

DISTRICT: KOHIMA		BASIC AMENITIES IN THE VILLAGE (YES / NO)													BLOCK: JAKHAMA																								
SN	VILLAGE CODE	NAME OF THE VILLAGE (CENSUS 2011)	WHETHER VILLAGE IS ELECTRIFIED	ROAD	PUBLIC TRANSP-ORT (Bus, Taxi, etc.)	TELEPHONE SERVICE (Mobile, WLL, etc.)	INTERNET CONNECTIVITY	POSTAL SERVICE	PRIMARY SCHOOL	MIDDLE SCHOOL	HIGH SCHOOL	HIGHER SECOND-ARY SCHOOL	VILLAGE LIBRARY	DISPENSARY / SUB-CENTRE	PHC (Primary Health Centre)	CHC (Community Health Centre)	HOSPITAL	VILLAGE COMMUNITY HALL	PLAYGROUND	MARKETING SHED	ANGANWADI CENTRE	FAIR PRICE SHOP	VETERINARY DISPENSARY	PHE (Public Health Engineering) Water Supply	PROPER DRAINAGE SYSTEM	PROPER FOOTPATH	PUBLIC TOILET												
1	2	3	4	5	6	7	8	9	10	11	12	13	14	15	16	17	18	19	20	21	22	23	24	25	26	27	28	29	30	31	32	33	34						
1	0044	CHAKHABAMA	Y	Y	Y	Y	Y	Y	Y	Y	Y	Y	Y	Y	Y	Y	Y	Y	Y	Y	Y	Y	Y	Y	Y	Y	Y	Y	Y	Y	Y	Y	Y						
2	0045	JAKHAMA	Y	Y	Y	Y	Y	Y	Y	Y	Y	Y	Y	Y	Y	Y	Y	Y	Y	Y	Y	Y	Y	Y	Y	Y	Y	Y	Y	Y	Y	Y	Y	Y					
3	0046	KEDIMA	Y	Y	Y	Y	Y	Y	Y	Y	Y	Y	Y	Y	Y	Y	Y	Y	Y	Y	Y	Y	Y	Y	Y	Y	Y	Y	Y	Y	Y	Y	Y	Y	Y				
4	0047	KEZO BASA	Y	Y	Y	Y	Y	Y	Y	Y	Y	Y	Y	Y	Y	Y	Y	Y	Y	Y	Y	Y	Y	Y	Y	Y	Y	Y	Y	Y	Y	Y	Y	Y	Y	Y			
5	0048	KEZOMA	Y	Y	Y	Y	Y	Y	Y	Y	Y	Y	Y	Y	Y	Y	Y	Y	Y	Y	Y	Y	Y	Y	Y	Y	Y	Y	Y	Y	Y	Y	Y	Y	Y	Y	Y		
6	0049	KHUZAMA	Y	Y	Y	Y	Y	Y	Y	Y	Y	Y	Y	Y	Y	Y	Y	Y	Y	Y	Y	Y	Y	Y	Y	Y	Y	Y	Y	Y	Y	Y	Y	Y	Y	Y	Y		
7	0050	KIGWEMA	Y	Y	Y	Y	Y	Y	Y	Y	Y	Y	Y	Y	Y	Y	Y	Y	Y	Y	Y	Y	Y	Y	Y	Y	Y	Y	Y	Y	Y	Y	Y	Y	Y	Y	Y		
8	0051	MIMA	Y	Y	Y	Y	Y	Y	Y	Y	Y	Y	Y	Y	Y	Y	Y	Y	Y	Y	Y	Y	Y	Y	Y	Y	Y	Y	Y	Y	Y	Y	Y	Y	Y	Y	Y		
9	0052	MTELEPHE	Y	Y	Y	Y	Y	Y	Y	Y	Y	Y	Y	Y	Y	Y	Y	Y	Y	Y	Y	Y	Y	Y	Y	Y	Y	Y	Y	Y	Y	Y	Y	Y	Y	Y	Y	Y	
10	0053	PFUCHAMA	Y	Y	Y	Y	Y	Y	Y	Y	Y	Y	Y	Y	Y	Y	Y	Y	Y	Y	Y	Y	Y	Y	Y	Y	Y	Y	Y	Y	Y	Y	Y	Y	Y	Y	Y	Y	
11	0054	PHESAMA	Y	Y	Y	Y	Y	Y	Y	Y	Y	Y	Y	Y	Y	Y	Y	Y	Y	Y	Y	Y	Y	Y	Y	Y	Y	Y	Y	Y	Y	Y	Y	Y	Y	Y	Y	Y	Y
12	0055	SWEBA	Y	Y	Y	Y	Y	Y	Y	Y	Y	Y	Y	Y	Y	Y	Y	Y	Y	Y	Y	Y	Y	Y	Y	Y	Y	Y	Y	Y	Y	Y	Y	Y	Y	Y	Y	Y	Y
13	0056	VISWEMA	Y	Y	Y	Y	Y	Y	Y	Y	Y	Y	Y	Y	Y	Y	Y	Y	Y	Y	Y	Y	Y	Y	Y	Y	Y	Y	Y	Y	Y	Y	Y	Y	Y	Y	Y	Y	Y
BLOCK: YES TOTAL			13	13	13	1	12	13	3	11	13	7	10	5	7	6	1	2	6	6	3	1	2	13	13	9	13	3	4	13	8	9	10	10	10	10			

Table No. III: Village - Wise Database on Development Indicators as on 31 - 03 - 2016

DISTRICT: KOHIMA		BLOCK: KOHIMA																																						
SN	VILLAGE CODE	NAME OF THE VILLAGE (GENSUS 2011)	WHETHER VILLAGE IS ELECTRIFIED	1	2	3	4	5	6	7	8	9	10	11	12	13	14	15	16	17	18	19	20	21	22	23	24	25	26	27	28	29	30	31	32	33	34			
1	0057	CHEDEMA MODEL	Y	Y	Y	Y	Y	Y	Y	N	N	N	N	N	N	N	N	N	N	Y	Y	N	N	N	N	N	N	N	N	N	N	N	N	N	N	N	Y	Y		
2	0058	CHEDEMA OLD	Y	Y	Y	Y	Y	Y	Y	N	N	N	N	N	N	N	N	N	N	Y	Y	N	N	N	N	N	N	N	N	N	N	N	N	N	N	N	N	N	Y	Y
3	0059	KOHIMA VILLAGE	Y	Y	Y	Y	Y	Y	Y	Y	Y	Y	Y	Y	Y	Y	Y	Y	Y	Y	Y	Y	Y	Y	Y	Y	Y	Y	Y	Y	Y	Y	Y	Y	Y	Y	Y	Y	Y	Y
BLOCK: YES TOTAL				3	3	3	3	3	3	2	2	2	2	2	2	2	2	2	2	1	1	1	1	1	1	1	0	3	3	3	3	3	3	3	3	3	3	3	2	2

BASIC AMENITIES IN THE VILLAGE (YES / NO)

PRIMARY SCHOOL
) Government
) Private

MIDDLE SCHOOL
) Government
) Private

HIGH SCHOOL
) Government
) Private

HIGHER SECOND-ARY SCHOOL
) Government
) Private

POSTAL SERVICE

INTERNET CONNECTIVITY

TELEPHONE SERVICE (Mobile,WLL,etc.)

PUBLIC TRANSP-ORT (Bus, Taxi, etc.)
) Government
) Private

ROAD
) Surface
) Unsurface

VILLAGE LIBRARY

DISPENSARY / SUB-CENTRE

PHC (Primary Health Centre)

CHC (Community Health Centre)

HOSPITAL

VILLAGE COMMUNITY HALL

PLAYGROUND

MARKETING SHED

ANGANWADI CENTRE

FAIR PRICE SHOP

VETERINARY DISPENSARY

PHE (Public Health Engineering) Water Supply

PROPER DRAINAGE SYSTEM

PROPER FOOTPATH

PUBLIC TOILET

Table No. III: Village - Wise Database on Development Indicators as on 31 - 03 - 2016

SN	VILLAGE CODE	NAME OF THE VILLAGE (CENSUS 2011)	4	BASIC AMENITIES IN THE VILLAGE (YES / NO)										34																				
				5	6	7	8	9	10	11	12	13	14		15	16	17	18	19	20	21	22	23	24	25	26	27	28	29	30	31	32	33	
				WETHER VILLAGE IS ELECTRIFIED	ROAD		PUBLIC TRANSP- ORT (Bus,Tax- i,etc.)		TELEPHONE SERVICE (Mobile,WLL,etc.)	INTERNET CONNECTIVITY	POSTAL SERVICE	PRIMARY SCHOOL		MIDDLE SCHOOL	HIGH SCHOOL		HIGHER SECOND-ARY SCHOOL		VILLAGE LIBRARY	DISPENSARY / SUB-CENTRE	PHC (Primary Health Centre)	CHC (Community Health Centre)	HOSPITAL	VILLAGE COMMUNITY HALL	PLAYGROUND	MARKETING SHED	ANGANWADI CENTRE	FAIR PRICE SHOP	VETERINARY DISPENSARY	PHE (Public Health Engineering) Water Supply	PROPER DRAINAGE SYSTEM	PROPER FOOTPATH	PUBLIC TOILET	
1	0099	AGHUNAGA	Y	N	Y	N	N	Y	N	N	N	Y	N	N	N	N	N	N	N	N	N	N	Y	Y	N	N	N	N	N	N	N	Y		
2	0100	AHOTO	Y	N	Y	Y	Y	Y	N	N	N	Y	N	N	N	N	N	N	N	N	N	N	N	Y	Y	N	N	N	N	N	N	N	N	
3	0101	AOYMCHEN	Y	N	Y	N	N	Y	N	N	N	Y	N	N	N	N	N	N	N	N	N	N	N	Y	Y	N	N	N	N	N	N	N	N	
4	0102	GHOSHITO	Y	N	Y	N	N	Y	N	N	N	Y	N	N	N	N	N	N	N	N	N	N	N	Y	Y	N	N	N	N	N	N	N	Y	
5	0103	HEVUXU	Y	N	Y	N	N	Y	N	N	N	Y	N	N	N	N	N	N	N	N	N	N	N	Y	Y	N	N	N	N	N	N	N	N	
6	0104	HOMELAND	Y	N	Y	N	Y	Y	N	N	N	Y	N	N	N	N	N	N	N	N	N	N	N	Y	Y	N	N	N	N	N	N	N	N	
7	0105	HOZHETO	Y	N	Y	Y	N	Y	N	N	N	Y	N	N	N	N	N	N	N	N	N	N	N	Y	Y	N	N	N	N	N	N	N	Y	
8	0106	HUKHAI	Y	N	Y	N	N	Y	Y	N	Y	Y	N	N	N	N	N	N	N	N	N	N	N	Y	Y	N	N	N	N	N	N	N	Y	
9	0107	HUSTO	Y	Y	Y	Y	Y	Y	N	N	N	Y	N	Y	N	N	N	N	N	N	N	N	N	Y	Y	N	N	N	N	N	N	N	N	
10	0108	IZHEVI	Y	N	Y	N	N	Y	N	N	N	Y	N	N	N	N	N	N	N	N	N	N	N	Y	Y	N	N	N	N	N	N	N	Y	
11	0109	KHEHUTO	Y	N	Y	N	Y	Y	N	N	N	Y	N	N	N	N	N	N	N	N	N	N	N	Y	Y	N	N	N	N	N	N	N	Y	
12	0110	KHUTOVI	Y	N	Y	N	Y	Y	N	N	N	Y	N	N	N	N	N	N	N	N	N	N	N	Y	Y	N	N	N	N	N	N	N	Y	
13	0111	KIKHEVI	Y	N	Y	N	Y	Y	N	N	N	Y	N	N	N	N	N	N	N	N	N	N	N	Y	Y	N	N	N	N	N	N	N	Y	
14	0112	L VIHOTO	Y	N	Y	N	Y	Y	N	N	N	Y	N	N	N	N	N	N	N	N	N	N	N	Y	Y	N	N	N	N	N	N	N	N	
15	0113	LUHEVI	Y	N	Y	N	Y	Y	N	N	N	Y	N	N	N	N	N	N	N	N	N	N	N	Y	Y	N	N	N	N	N	N	N	N	
16	0114	LUHEZHE	Y	Y	Y	N	Y	Y	N	N	N	Y	N	N	N	N	N	N	N	N	N	N	N	Y	Y	N	N	N	N	N	N	N	Y	
17	0115	MUGHAVI	Y	N	Y	N	N	Y	N	N	N	Y	N	N	N	N	N	N	N	N	N	N	N	Y	Y	N	N	N	N	N	N	N	N	
18	0116	NGUWIHE	Y	N	Y	N	Y	Y	N	N	N	Y	N	N	N	N	N	N	N	N	N	N	N	Y	Y	N	N	N	N	N	N	N	N	Y
19	0117	NIKHE	Y	N	Y	N	Y	Y	N	N	N	Y	N	N	N	N	N	N	N	N	N	N	N	Y	Y	N	N	N	N	N	N	N	N	Y
20	0118	NIKQHE	Y	N	Y	N	Y	Y	N	N	N	Y	N	N	N	N	N	N	N	N	N	N	N	Y	Y	N	N	N	N	N	N	N	N	Y
21	0119	NITOUZU	Y	Y	Y	N	Y	Y	N	N	N	Y	N	N	N	N	N	N	N	N	N	N	N	Y	Y	N	N	N	N	N	N	N	N	Y
22	0120	NIZHETO	Y	N	Y	N	N	Y	N	N	N	Y	N	N	N	N	N	N	N	N	N	N	N	Y	Y	N	N	N	N	N	N	N	N	Y

DISTRICT: DIMAPUR

BLOCK: AGHUNAGA

Table No. III: Village - Wise Database on Development Indicators as on 31 - 03 - 2016

DISTRICT: DIMAPUR

BLOCK: CHUMUKEDIMA

SN	VILLAGE CODE	NAME OF THE VILLAGE (CENSUS 2011)	BASIC AMENITIES IN THE VILLAGE (YES / NO)																																	
			4	5	6	7	8	9	10	11	12	13	14	15	16	17	18	19	20	21	22	23	24	25	26	27	28	29	30	31	32	33	34			
			WETHER VILLAGE IS ELECTRIFIED	ROAD	PUBLIC TRANS- PORT (Bus, Tax- i,etc.)	TELEPHONE SERVICE (Mobile, WLL, etc.)	INTERNET CONNECTIVITY	POSTAL SERVICE	PRIMARY SCHOOL	MIDDLE SCHOOL	HIGH SCHOOL	HIGHER SECOND-ARY SCHOOL	VILLAGE LIBRARY	DISPENSARY / SUB-CENTRE	PHC (Primary Health Centre)	CHC (Community Health Centre)	HOSPITAL	VILLAGE COMMUNITY HALL	PLAYGROUND	MARKETING SHED	ANGANWADI CENTRE	FAIR PRICE SHOP	VETERINARY DISPENSARY	PHE (Public Health Engineering) Water Supply	PROPER DRAINAGE SYSTEM	PROPER FOOTPATH	PUBLIC TOILET									
1	0139	AOYIMTI	Y	Y	Y	Y	Y	Y	Y	Y	Y	Y	Y	Y	Y	Y	Y	Y	Y	Y	Y	Y	Y	Y	Y	Y	Y	Y	Y	Y	Y	Y	Y	Y	Y	
2	0140	7TH MILE MODEL VILL	Y	N	Y	N	Y	Y	Y	Y	N	N	N	N	N	N	N	N	N	N	N	N	N	N	N	N	N	N	N	N	N	N	N	N	N	
3	0141	7TH MILE VILL	Y	Y	Y	N	Y	Y	Y	Y	Y	Y	Y	Y	Y	Y	Y	Y	Y	Y	Y	Y	Y	Y	Y	Y	Y	Y	Y	Y	Y	Y	Y	Y	Y	
4	0142	BAMUNPUKHURI	Y	N	Y	N	Y	Y	Y	Y	N	N	N	N	N	N	N	N	N	N	N	N	N	N	N	N	N	N	N	N	N	N	N	N	N	
5	0143	BAMUNPUKHURI 'B'	Y	Y	Y	N	Y	Y	Y	Y	Y	Y	Y	Y	Y	Y	Y	Y	Y	Y	Y	Y	Y	Y	Y	Y	Y	Y	Y	Y	Y	Y	Y	Y	Y	
6	0144	CHEKIYE	Y	Y	Y	N	Y	Y	Y	Y	Y	Y	Y	Y	Y	Y	Y	Y	Y	Y	Y	Y	Y	Y	Y	Y	Y	Y	Y	Y	Y	Y	Y	Y	Y	
7	0145	CHUMUKEDIMA	Y	Y	Y	N	Y	Y	Y	Y	Y	Y	Y	Y	Y	Y	Y	Y	Y	Y	Y	Y	Y	Y	Y	Y	Y	Y	Y	Y	Y	Y	Y	Y	Y	
8	0146	DAROGAJAN	Y	N	Y	N	Y	Y	Y	Y	Y	Y	Y	Y	Y	Y	Y	Y	Y	Y	Y	Y	Y	Y	Y	Y	Y	Y	Y	Y	Y	Y	Y	Y	Y	
9	0147	DAROGAPATHER	Y	Y	Y	N	Y	Y	Y	Y	Y	Y	Y	Y	Y	Y	Y	Y	Y	Y	Y	Y	Y	Y	Y	Y	Y	Y	Y	Y	Y	Y	Y	Y	Y	
10	0148	DIPHUPAR B	Y	Y	Y	N	Y	Y	Y	Y	Y	Y	Y	Y	Y	Y	Y	Y	Y	Y	Y	Y	Y	Y	Y	Y	Y	Y	Y	Y	Y	Y	Y	Y	Y	
11	0149	DOMOKHIA	Y	Y	Y	N	Y	Y	Y	Y	Y	Y	Y	Y	Y	Y	Y	Y	Y	Y	Y	Y	Y	Y	Y	Y	Y	Y	Y	Y	Y	Y	Y	Y	Y	
12	0150	DOSHEHE	Y	Y	Y	N	Y	Y	Y	Y	Y	Y	Y	Y	Y	Y	Y	Y	Y	Y	Y	Y	Y	Y	Y	Y	Y	Y	Y	Y	Y	Y	Y	Y	Y	
13	0151	DUBAGAON	Y	Y	Y	N	Y	Y	Y	Y	Y	Y	Y	Y	Y	Y	Y	Y	Y	Y	Y	Y	Y	Y	Y	Y	Y	Y	Y	Y	Y	Y	Y	Y	Y	Y
14	0152	EKRANIPATHAR	Y	N	Y	N	Y	Y	Y	Y	Y	Y	Y	Y	Y	Y	Y	Y	Y	Y	Y	Y	Y	Y	Y	Y	Y	Y	Y	Y	Y	Y	Y	Y	Y	Y
15	0153	ERALIBILL	Y	Y	Y	N	Y	Y	Y	Y	Y	Y	Y	Y	Y	Y	Y	Y	Y	Y	Y	Y	Y	Y	Y	Y	Y	Y	Y	Y	Y	Y	Y	Y	Y	Y
16	0154	INDISEN (K.AO. SECTOR)	Y	Y	Y	N	Y	Y	Y	Y	Y	Y	Y	Y	Y	Y	Y	Y	Y	Y	Y	Y	Y	Y	Y	Y	Y	Y	Y	Y	Y	Y	Y	Y	Y	Y
17	0155	INDUSTRIAL VILL	Y	Y	Y	N	Y	Y	Y	Y	Y	Y	Y	Y	Y	Y	Y	Y	Y	Y	Y	Y	Y	Y	Y	Y	Y	Y	Y	Y	Y	Y	Y	Y	Y	Y
18	0156	JV PERHEREIJE	Y	Y	Y	N	Y	Y	Y	Y	Y	Y	Y	Y	Y	Y	Y	Y	Y	Y	Y	Y	Y	Y	Y	Y	Y	Y	Y	Y	Y	Y	Y	Y	Y	Y
19	0157	KHRIEZEPHE	Y	N	Y	N	Y	Y	Y	Y	Y	Y	Y	Y	Y	Y	Y	Y	Y	Y	Y	Y	Y	Y	Y	Y	Y	Y	Y	Y	Y	Y	Y	Y	Y	Y
20	0158	KHUVARU	Y	Y	Y	N	Y	Y	Y	Y	Y	Y	Y	Y	Y	Y	Y	Y	Y	Y	Y	Y	Y	Y	Y	Y	Y	Y	Y	Y	Y	Y	Y	Y	Y	Y
21	0159	KIPHA	Y	N	Y	N	Y	Y	Y	Y	Y	Y	Y	Y	Y	Y	Y	Y	Y	Y	Y	Y	Y	Y	Y	Y	Y	Y	Y	Y	Y	Y	Y	Y	Y	Y
22	0160	KUDA	Y	Y	Y	N	Y	Y	Y	Y	Y	Y	Y	Y	Y	Y	Y	Y	Y	Y	Y	Y	Y	Y	Y	Y	Y	Y	Y	Y	Y	Y	Y	Y	Y	Y

Table No. III: Village - Wise Database on Development Indicators as on 31 - 03 - 2016

DISTRICT: DIMAPUR		BLOCK: DHANSIRIPAR																																				
SN	VILLAGE CODE	NAME OF THE VILLAGE (CENSUS 2011)	WHETHER VILLAGE IS ELECTRIFIED	BASIC AMENITIES IN THE VILLAGE (YES / NO)										BASIC AMENITIES IN THE VILLAGE (YES / NO)																								
				ROAD	PUBLIC TRANSPORT (Bus, Tax-i, etc.)	TELEPHONE SERVICE (Mobile, WLL, etc.)	INTERNET CONNECTIVITY	POSTAL SERVICE	PRIMARY SCHOOL	MIDDLE SCHOOL	HIGH SCHOOL	HIGHER SECOND-ARY SCHOOL	VILLAGE LIBRARY	DISPENSARY / SUB-CENTRE	PHC (Primary Health Centre)	CHC (Community Health Centre)	HOSPITAL	VILLAGE COMMUNITY HALL	PLAYGROUND	MARKETING SHED	ANGANWADI CENTRE	FAIR PRICE SHOP	VETERINARY DISPENSARY	PHE (Public Health Engineering) Water Supply	PROPER DRAINAGE SYSTEM	PROPER FOOTPATH	PUBLIC TOILET											
1	2	3	4	5	6	7	8	9	10	11	12	13	14	15	16	17	18	19	20	21	22	23	24	25	26	27	28	29	30	31	32	33	34					
1	0184	AHOI	Y	N	Y	N	Y	Y	N	N	Y	N	N	N	N	N	N	N	N	Y	N	N	N	N	N	Y	N	N	N	N	N	N						
2	0185	AMALUMA	Y	Y	Y	N	Y	Y	Y	N	Y	N	N	N	N	N	N	N	N	N	N	N	N	N	Y	Y	N	N	N	N	N	N						
3	0186	BADE	Y	Y	Y	N	N	Y	Y	Y	Y	N	N	N	N	N	N	N	N	Y	N	N	N	N	Y	Y	N	N	N	N	N	N	N					
4	0187	DANIEL	Y	N	Y	N	N	Y	N	N	Y	N	N	N	N	N	N	N	N	N	N	N	N	N	N	Y	Y	N	N	N	N	N	N	N				
5	0188	DHANSIRIPAR	Y	Y	Y	N	Y	Y	Y	Y	Y	N	Y	Y	Y	Y	N	N	N	Y	N	N	N	N	Y	Y	Y	N	N	N	N	N	N	N				
6	0189	DIEZEPHE	Y	N	Y	N	Y	Y	Y	N	Y	N	Y	Y	Y	N	N	N	N	Y	N	N	N	N	Y	Y	Y	N	N	N	N	N	N	N	N			
7	0190	DISZUPHU	Y	N	Y	N	N	Y	N	N	Y	N	N	N	N	N	N	N	N	N	N	N	N	Y	Y	N	Y	N	N	N	N	N	N	N	N			
8	0191	DOYAPUR	Y	N	Y	N	Y	Y	Y	N	Y	N	Y	Y	Y	N	N	N	N	Y	N	N	N	Y	Y	Y	Y	N	N	N	N	N	N	N	N	N		
9	0192	GANESH NAGAR	Y	N	Y	N	Y	Y	N	N	Y	Y	Y	Y	Y	N	N	N	N	Y	N	N	N	Y	Y	Y	Y	N	N	N	N	N	N	N	N	N		
10	0193	GHOWOTO	Y	N	Y	N	N	Y	N	N	Y	N	N	N	N	N	N	N	N	Y	N	N	N	Y	Y	Y	Y	N	N	N	N	N	N	N	N	N		
11	0194	HAZADISH	Y	N	Y	N	N	Y	N	N	Y	N	N	N	N	N	N	N	N	Y	N	N	N	Y	Y	Y	Y	N	N	N	N	N	N	N	N	N	N	
12	0195	K.XEHYE	Y	N	Y	N	N	Y	N	N	Y	N	N	N	N	N	N	N	N	Y	N	N	N	Y	Y	Y	Y	N	N	N	N	N	N	N	N	N	N	
13	0196	KAKIHO	Y	N	Y	N	Y	Y	N	N	Y	N	N	N	N	N	N	N	N	Y	N	N	N	Y	Y	Y	Y	N	N	N	N	N	N	N	N	N	N	
14	0197	HEKIHO	Y	N	Y	N	Y	Y	N	N	Y	N	Y	Y	Y	N	N	N	N	Y	N	N	N	Y	Y	Y	Y	N	N	N	N	N	N	N	N	N	N	
15	0198	KIVETO	Y	N	Y	N	Y	Y	N	N	Y	N	Y	Y	Y	N	N	N	N	Y	N	N	N	Y	Y	Y	Y	N	N	N	N	N	N	N	N	N	N	N
16	0199	KIVEVI-B	Y	N	Y	N	N	Y	N	N	Y	N	N	N	N	N	N	N	N	Y	N	N	N	Y	Y	Y	Y	N	N	N	N	N	N	N	N	N	N	N
17	0200	LHOTAMI	Y	N	Y	N	N	Y	N	N	Y	N	N	N	N	N	N	N	N	Y	N	N	N	Y	Y	Y	Y	N	N	N	N	N	N	N	N	N	N	N
18	0201	MANGLAMUKH	Y	N	Y	N	Y	Y	N	N	Y	N	N	N	N	N	N	N	N	Y	N	N	N	Y	Y	Y	Y	N	N	N	N	N	N	N	N	N	N	N
19	0202	MURISE	Y	N	Y	N	Y	Y	Y	Y	Y	N	Y	Y	Y	N	N	N	N	Y	N	N	N	Y	Y	Y	Y	N	N	N	N	N	N	N	N	N	N	N
20	0203	NIHOI	Y	N	Y	N	N	Y	N	N	Y	N	N	N	N	N	N	N	N	Y	N	N	N	Y	Y	Y	Y	N	N	N	N	N	N	N	N	N	N	N
21	0204	PHOSHITO	Y	N	Y	N	N	Y	N	N	Y	N	N	N	N	N	N	N	N	Y	N	N	N	Y	Y	Y	Y	N	N	N	N	N	N	N	N	N	N	N
22	0205	PIMLA	Y	Y	Y	N	Y	Y	Y	Y	Y	N	Y	Y	Y	Y	Y	Y	Y	Y	Y	Y	Y	Y	Y	Y	Y	N	N	N	N	N	N	N	N	N	N	N

DISTRICT: DIMAPUR

BLOCK: DHANSIRIPAR

BASIC AMENITIES IN THE VILLAGE (YES / NO)

SN	VILLAGE CODE	NAME OF THE VILLAGE (CENSUS 2011)	4	5	6	7	8	9	10	11	12	13	14	15	16	17	18	19	20	21	22	23	24	25	26	27	28	29	30	31	32	33	34					
		WHETHER VILLAGE IS ELECTRIFIED	4	5	6	7	8	9	10	11	12	13	14	15	16	17	18	19	20	21	22	23	24	25	26	27	28	29	30	31	32	33	34					
23	0206	PUKHAHO	Y	N	Y	N	N	Y	N	N	Y	N	N	N	N	N	N	N	N	Y	N	N	N	Y	Y	Y	Y	N	N	N	N	Y	N	N				
24	0207	RAZHAPHE	Y	N	Y	N	Y	Y	N	N	Y	N	N	N	N	N	N	N	N	Y	N	N	N	Y	Y	Y	Y	N	N	N	N	N	N	N	N			
25	0208	RAZHAPHE BASA	Y	N	Y	N	N	Y	Y	N	Y	N	N	N	N	N	N	N	N	N	N	N	N	Y	Y	Y	Y	N	N	N	N	N	N	N	N			
26	0209	SANGTEMILA	Y	N	Y	N	N	Y	N	N	Y	N	N	N	N	N	N	N	N	N	N	N	N	Y	Y	Y	Y	N	N	N	N	N	N	N	N			
27	0210	SHIKATO	Y	N	Y	N	N	Y	N	N	Y	N	N	N	N	N	N	N	N	Y	N	N	N	Y	Y	Y	Y	N	N	N	N	N	N	N	N			
28	0211	SHIKAMI	Y	N	Y	N	N	Y	N	N	Y	N	N	N	N	N	N	N	N	N	N	N	N	Y	Y	Y	Y	N	N	N	N	N	N	N	N	N		
29	0212	SHIKUTO	Y	N	Y	N	N	Y	N	N	Y	N	N	N	N	N	N	N	N	Y	N	N	N	Y	Y	Y	Y	N	N	N	N	N	N	N	N	N		
30	0213	SHITOMI	Y	Y	Y	N	N	Y	Y	N	Y	N	N	N	N	N	N	N	N	N	N	N	N	Y	Y	Y	Y	N	N	N	N	N	N	N	N	N	N	
31	0214	SHOWUMI	Y	Y	Y	N	N	Y	Y	N	Y	N	N	N	N	N	N	N	N	Y	N	N	N	Y	Y	Y	Y	N	N	N	N	N	N	N	N	N	N	
32	0215	SINGRUAN	Y	Y	Y	N	Y	Y	Y	Y	Y	N	Y	N	Y	Y	N	N	N	Y	N	N	N	Y	Y	Y	Y	N	N	N	N	N	N	N	N	N	N	
33	0216	TOSHEZU	Y	N	Y	N	N	Y	N	N	Y	N	N	N	N	N	N	N	N	N	N	N	N	Y	Y	Y	Y	N	N	N	N	N	N	N	N	N	N	N
34	0217	TSETHRONGSE	Y	N	Y	N	N	Y	N	N	Y	N	N	Y	N	N	N	N	N	N	N	N	N	N	N	Y	Y	Y	N	N	N	N	N	N	N	N	N	N
35	0218	VRRRA	Y	N	Y	N	Y	Y	Y	N	Y	N	N	N	N	N	N	N	N	Y	N	N	N	Y	Y	Y	Y	Y	N	N	N	N	N	N	N	N	N	N
36	0219	VIDIMA	Y	N	Y	N	Y	Y	Y	N	Y	N	N	N	N	N	N	N	N	Y	N	N	N	Y	Y	Y	Y	Y	N	N	N	N	N	N	N	N	N	N
37	0220	ZUTOVI	Y	N	Y	N	Y	Y	Y	N	Y	N	Y	N	N	N	N	N	N	Y	N	N	N	Y	Y	Y	Y	Y	N	N	N	N	N	N	N	N	N	N
		BLOCK : YES TOTAL	37	7	37	0	16	37	14	5	37	1	9	4	4	4	0	0	0	23	2	1	1	35	37	27	37	0	1	14	0	15	15	15	15			

BASIC AMENITIES IN THE VILLAGE (YES / NO)

SN	VILLAGE CODE	NAME OF THE VILLAGE (CENSUS 2011)	4	5	6	7	8	9	10	11	12	13	14	15	16	17	18	19	20	21	22	23	24	25	26	27	28	29	30	31	32	33	34	
23	0253	SHOWUBA OLD	Y	Y	Y	N	Y	Y	N	N	Y	N	N	Y	N	N	N	N	N	N	N	N	N	Y	Y	Y	N	N	N	N	N	N	N	
24	0254	SHOZUHU	Y	N	Y	N	N	Y	N	N	Y	N	N	N	N	N	N	N	N	Y	N	N	N	N	N	N	Y	N	N	N	N	N	N	
25	0255	SUHOI	Y	Y	Y	N	Y	Y	N	N	Y	N	N	N	N	N	N	N	N	Y	N	N	N	Y	Y	Y	N	N	N	N	N	N	N	
26	0256	SUNITO	Y	N	Y	N	N	Y	N	N	Y	N	N	N	N	N	N	N	N	N	N	N	N	Y	Y	Y	Y	N	N	N	N	N	N	
27	0257	TOKUGHA	Y	N	Y	N	N	Y	N	N	Y	N	N	N	N	N	N	N	N	N	N	N	N	Y	Y	Y	Y	N	N	N	N	N	N	
28	0258	TOSHIHO	Y	N	Y	N	N	Y	N	N	Y	N	N	N	N	N	N	N	N	N	N	N	N	Y	Y	Y	Y	N	N	N	N	N	N	
29	0259	VIHOKHU	Y	Y	Y	N	Y	Y	N	N	Y	N	N	N	N	Y	N	N	N	N	N	N	N	Y	Y	Y	Y	N	N	N	N	N	N	
30	0260	VIHKUHO	Y	N	Y	N	N	Y	N	N	Y	N	N	N	N	N	N	N	N	N	N	N	N	N	N	N	Y	N	N	N	N	N	N	N
31	0261	VISHIYI	Y	N	Y	N	N	Y	N	N	Y	N	N	N	N	N	N	N	N	N	N	N	N	N	N	N	Y	N	N	N	N	N	N	N
32	0262	XEKIYE	Y	N	Y	N	N	Y	N	N	Y	N	N	N	N	N	N	N	N	N	N	N	N	N	N	N	Y	N	N	N	N	N	N	N
33	0263	XELHOZHE	Y	N	Y	N	N	Y	N	N	Y	N	N	N	N	N	N	N	N	N	N	N	N	Y	Y	Y	Y	N	N	N	N	N	N	N
34	0264	XUKIYI	Y	N	Y	N	N	Y	N	N	Y	N	N	N	N	N	N	N	N	N	N	N	N	N	Y	Y	Y	N	N	N	N	N	N	N
35	0265	ZUVUKHU	Y	N	Y	N	N	Y	N	N	Y	N	N	N	N	N	N	N	N	N	N	N	N	Y	Y	Y	Y	N	N	N	N	N	N	N
36	0266	ZUKIHE	Y	N	Y	N	N	Y	N	N	Y	N	N	N	N	N	N	N	N	N	N	N	N	Y	Y	Y	Y	N	N	N	N	N	N	N
BLOCK: YES TOTAL			36	11	35	0	7	36	2	1	34	1	8	4	1	1	0	0	7	1	0	0	20	31	8	35	0	0	0	0	0	0		

Table No. III: Village - Wise Database on Development Indicators as on 31 - 03 - 2016

DISTRICT: DIMAPUR		BLOCK: MEDZIPHEMA																																		
SN	VILLAGE CODE	NAME OF THE VILLAGE (CENSUS 2011)	WHETHER VILLAGE IS ELECTRIFIED	ROAD						PUBLIC TRANSP- ORT (Bus, Tax- i,etc.)	TELEPHONE SERVICE (Mobile,WLL,etc.)	INTERNET CONNECTIVITY	POSTAL SERVICE	BASIC AMENITIES IN THE VILLAGE (YES / NO)										PUBLIC TOILET												
				5 i) Surface	6 ii) Unsurface	7 i) Government	8 ii) Private	9 i) Surface	10 ii) Unsurface					11 i) Government	12 ii) Private	13 i) Government	14 ii) Private	15 i) Government	16 ii) Private	17 i) Government	18 ii) Private	19 i) Government	20 ii) Private		21 i) Government	22 ii) Private	23 i) Government	24 ii) Private								
1	2	3	4	5	6	7	8	9	10	11	12	13	14	15	16	17	18	19	20	21	22	23	24	25	26	27	28	29	30	31	32	33	34			
1	0267	BUNGSANG	Y	N	Y	N	Y	N	Y	N	Y	N	N	N	N	N	N	N	N	N	N	N	N	Y	Y	Y	Y	N	N	N	N	N	N	N		
2	0268	CHUMUKEDIMA	Y	Y	Y	N	Y	Y	Y	N	Y	N	N	N	N	N	N	N	N	N	N	N	N	Y	Y	Y	Y	Y	N	N	N	N	N	N		
3	0269	HEKESHE	Y	N	Y	N	Y	Y	Y	N	Y	N	N	N	N	N	N	N	N	N	N	N	N	Y	Y	Y	Y	Y	N	N	N	N	N	N		
4	0270	KEYAVI	Y	N	Y	N	Y	Y	Y	N	Y	N	N	N	N	N	N	N	N	N	N	N	N	Y	Y	Y	Y	Y	N	N	N	N	N	N		
5	0271	KHAIBUNG	Y	N	Y	N	Y	Y	Y	N	Y	N	N	N	N	N	N	N	N	N	N	N	N	Y	Y	Y	Y	Y	N	N	N	N	N	N		
6	0272	KHAMAKARIA	Y	N	Y	N	Y	Y	Y	N	Y	N	N	N	N	N	N	N	N	N	N	N	N	Y	Y	Y	Y	Y	N	N	N	N	N	N		
7	0273	KHANAKHURU	Y	Y	Y	N	Y	Y	Y	N	Y	N	N	N	N	N	N	N	N	N	N	N	N	Y	Y	Y	Y	Y	N	N	N	N	N	N		
8	0274	KUKIDOLONG	Y	Y	Y	N	Y	Y	Y	N	Y	N	N	N	N	N	N	N	N	N	N	N	N	Y	Y	Y	Y	Y	N	N	N	N	N	N		
9	0275	MEDZIPHEMA	Y	Y	Y	N	Y	Y	Y	N	Y	N	N	N	N	N	N	N	N	N	N	N	N	Y	Y	Y	Y	Y	N	N	N	N	N	N		
10	0276	MOAVA	Y	N	Y	N	Y	Y	Y	N	Y	N	N	N	N	N	N	N	N	N	N	N	N	Y	Y	Y	Y	Y	N	N	N	N	N	N		
11	0277	MOIVOM	Y	N	Y	N	Y	Y	N	Y	Y	Y	Y	Y	Y	Y	Y	Y	Y	Y	Y	Y	N	Y	Y	Y	Y	N	N	N	N	N	N	N		
12	0278	NEW SEITHEKIMA	Y	N	Y	N	Y	Y	N	N	Y	N	N	N	N	N	N	N	N	N	N	N	N	Y	Y	Y	Y	Y	N	N	N	N	N	N	N	
13	0279	PHERIMA	Y	N	Y	N	Y	Y	N	Y	Y	N	N	N	N	N	N	N	N	N	N	N	N	Y	Y	Y	Y	Y	N	N	N	N	N	N	N	
14	0280	PIPEMA-A	Y	N	Y	N	Y	Y	Y	Y	Y	Y	Y	Y	Y	Y	Y	Y	Y	Y	Y	Y	N	Y	Y	Y	Y	Y	N	N	N	N	N	N	N	
15	0281	PIPEMA-NEW	Y	N	Y	N	Y	Y	Y	N	Y	N	N	N	N	N	N	N	N	N	N	N	N	Y	Y	Y	Y	Y	N	N	N	N	N	N	N	N
16	0282	PIPEMA-OLD	Y	N	Y	N	Y	Y	Y	N	Y	N	N	N	N	N	N	N	N	N	N	N	N	Y	Y	Y	Y	Y	N	N	N	N	N	N	N	N
17	0283	RAZAPHEMA	Y	N	Y	N	Y	Y	Y	Y	Y	Y	Y	Y	Y	Y	Y	Y	Y	Y	Y	Y	N	Y	Y	Y	Y	Y	N	N	N	N	N	N	N	
18	0284	SEITHEKEMA-A	Y	Y	Y	N	Y	Y	Y	N	Y	N	N	N	N	N	N	N	N	N	N	N	N	Y	Y	Y	Y	Y	N	N	N	N	N	N	N	N
19	0285	SEITHEKEMA-C	Y	N	Y	N	Y	Y	Y	N	Y	N	N	N	N	N	N	N	N	N	N	N	N	Y	Y	Y	Y	Y	N	N	N	N	N	N	N	N
20	0286	SEITHEKEMA-OLD	Y	N	Y	N	Y	Y	Y	N	Y	N	N	N	N	N	N	N	N	N	N	N	N	Y	Y	Y	Y	Y	N	N	N	N	N	N	N	N
21	0287	SIRHIMA (KUKI)	Y	N	Y	N	Y	Y	Y	N	Y	N	N	N	N	N	N	N	N	N	N	N	N	Y	Y	Y	Y	Y	N	N	N	N	N	N	N	N
22	0288	SOCUNOMA	Y	N	Y	N	Y	Y	Y	N	Y	N	N	N	N	N	N	N	N	N	N	N	N	Y	Y	Y	Y	Y	N	N	N	N	N	N	N	N
23	0289	TSIEPAMA	Y	N	Y	N	Y	Y	Y	N	Y	N	N	N	N	N	N	N	N	N	N	N	N	Y	Y	Y	Y	Y	N	N	N	N	N	N	N	N
24	0290	TSUUMA	Y	N	Y	N	Y	Y	Y	N	Y	N	N	N	N	N	N	N	N	N	N	N	N	Y	Y	Y	Y	Y	N	N	N	N	N	N	N	N
25	0291	ZUIKHU-A	Y	N	Y	N	Y	Y	Y	N	Y	N	N	N	N	N	N	N	N	N	N	N	N	Y	Y	Y	Y	Y	N	N	N	N	N	N	N	N
26	0292	SIRHI-ANGAMI	Y	Y	Y	N	Y	Y	Y	N	Y	N	N	N	N	N	N	N	N	N	N	N	N	Y	Y	Y	Y	Y	N	N	N	N	N	N	N	N
			26	6	26	0	26	22	6	26	7	15	3	2	3	2	0	0	0	6	7	0	0	20	22	11	26	2	1	12	5	6	6			

Table No. III: Village - Wise Database on Development Indicators as on 31 - 03 - 2016

DISTRICT: DIMAPUR		BLOCK: NIHOKHU																																			
SN	VILLAGE CODE	NAME OF THE VILLAGE (CENSUS 2011)	WHETHER VILLAGE IS ELECTRIFIED	BASIC AMENITIES IN THE VILLAGE (YES / NO)																																	
				1	2	3	4	5	6	7	8	9	10	11	12	13	14	15	16	17	18	19	20	21	22	23	24	25	26	27	28	29	30	31	32	33	34
1	0293	GHOKUTO	Y	Y	Y	N	N	Y	N	N	N	Y	N	N	N	N	N	N	N	N	N	N	N	N	N	N	N	N	N	N	N	N	N	N	N	N	N
2	0294	HOKHEZHE	Y	Y	Y	N	N	Y	N	N	Y	N	N	N	N	N	N	N	N	N	N	N	N	N	N	N	N	N	N	N	N	N	N	N	N	N	N
3	0295	HOZHUKHE	Y	Y	Y	N	N	Y	N	N	Y	N	N	N	N	N	N	N	N	N	N	N	N	N	N	N	N	N	N	N	N	N	N	N	N	N	N
4	0296	KHEHOVI	Y	Y	Y	N	N	Y	N	N	Y	N	N	N	N	N	N	N	N	N	N	N	N	N	N	N	N	N	N	N	N	N	N	N	N	N	N
5	0297	KUHUBOTO	Y	N	Y	N	N	Y	N	N	Y	N	N	N	N	N	N	N	N	N	N	N	N	N	N	N	N	N	N	N	N	N	N	N	N	N	N
6	0298	NEW SHOUBA	Y	Y	Y	N	N	Y	N	N	Y	N	N	N	N	N	N	N	N	N	N	N	N	N	N	N	N	N	N	N	N	N	N	N	N	N	N
7	0299	NIKHOKHU	Y	Y	Y	N	N	Y	N	N	Y	N	N	N	N	N	N	N	N	N	N	N	N	N	N	N	N	N	N	N	N	N	N	N	N	N	N
8	0300	NIKHEHU	Y	Y	Y	N	N	Y	N	N	Y	N	N	N	N	N	N	N	N	N	N	N	N	N	N	N	N	N	N	N	N	N	N	N	N	N	N
9	0301	S-HETOI	Y	N	Y	N	N	Y	N	N	Y	N	N	N	N	N	N	N	N	N	N	N	N	N	N	N	N	N	N	N	N	N	N	N	N	N	N
10	0302	SUKHATO	Y	N	Y	N	N	Y	N	N	Y	N	N	N	N	N	N	N	N	N	N	N	N	N	N	N	N	N	N	N	N	N	N	N	N	N	N
		BLOCK: YES TOTAL	10	7	10	0	1	10	0	1	10	0	2	0	0	0	0	0	0	0	0	0	3	0	2	0	0	0	0	2	4	2	0	0	4	2	

Table No. III: Village - Wise Database on Development Indicators as on 31 - 03 - 2016

SN	VILLAGE CODE	NAME OF THE VILLAGE (CENSUS 2011)	WHETHER VILLAGE IS ELECTRIFIED		ROAD		PUBLIC TRANS- PORT (Bus, Tax- i,etc.)	TELEPHONE SERVICE (Mobile, WLL, etc.)	INTERNET CONNECTIVITY	POSTAL SERVICE	PRIMARY SCHOOL		MIDDLE SCHOOL		HIGH SCHOOL		HIGHER SECOND-ARY SCHOOL	BASIC AMENITIES IN THE VILLAGE (YES / NO)		VILLAGE LIBRARY	DISPENSARY / SUB-CENTRE	PHC (Primary Health Centre)	CHC (Community Health Centre)	HOSPITAL	VILLAGE COMMUNITY HALL	PLAYGROUND	MARKETING SHED	ANGANWADI CENTRE	FAIR PRICE SHOP	VETERINARY DISPENSARY	PHE (Public Health Engineering) Water Supply	PROPER DRAINAGE SYSTEM	PROPER FOOTPATH	PUBLIC TOILET		
			i) Government	ii) Private	i) Government	ii) Private					i) Government	ii) Private	i) Government	ii) Private	i) Government	ii) Private		i) Government	ii) Private																i) Government	ii) Private
1	2	3	4	5	6	7	8	9	10	11	12	13	14	15	16	17	18	19	20	21	22	23	24	25	26	27	28	29	30	31	32	33	34			
0303		GHONIVI	Y	Y	Y	N	N	Y	N	N	Y	N	N	Y	N	N	N	N	N	N	N	N	N	N	Y	N	N	N	N	N	N	N	N			
0304		GHOVOVI	Y	Y	Y	N	Y	Y	N	N	Y	N	N	N	N	N	N	N	N	N	N	N	N	Y	N	Y	N	N	N	N	N	N	N			
0305		HAKHIZHE	Y	Y	Y	N	Y	Y	N	N	Y	N	N	N	N	N	N	N	N	N	N	N	N	Y	Y	Y	N	N	N	N	N	N	N			
0306		HEJETO	Y	Y	Y	N	Y	Y	N	N	Y	N	N	N	N	N	N	N	N	N	N	N	N	Y	N	Y	N	N	N	N	N	N	N			
0307		HENITO	Y	Y	Y	N	N	Y	N	N	Y	N	N	N	N	N	N	N	N	N	N	N	N	Y	N	Y	N	N	N	N	N	N	N			
0308		HETOI	Y	Y	Y	N	Y	Y	N	N	Y	N	N	N	N	N	N	N	N	N	N	N	N	Y	N	Y	N	N	N	N	N	N	N	N		
0309		HEVIGHE	Y	Y	Y	N	Y	Y	N	N	Y	N	N	N	N	N	N	N	N	N	N	N	Y	N	Y	N	N	N	N	N	N	N	N	N		
0310		HEZULUHO	Y	Y	Y	N	N	Y	N	N	Y	N	N	N	N	N	N	N	N	N	N	N	N	Y	N	Y	N	N	N	N	N	N	N	N		
0311		HOVISHE	Y	Y	Y	N	N	Y	N	N	Y	N	N	N	N	N	N	N	N	N	N	N	Y	N	Y	N	N	N	N	N	N	N	N	N	N	
0312		HOUUKHU	Y	Y	Y	N	N	Y	N	N	Y	N	N	N	N	N	N	N	N	N	N	N	N	Y	N	Y	N	N	N	N	N	N	N	N	N	
0313		ITOI	Y	Y	Y	N	N	Y	N	N	Y	N	N	N	N	N	N	N	N	N	N	N	N	Y	N	Y	N	N	N	N	N	N	N	N	N	
0314		K-HETOI	Y	Y	Y	N	Y	Y	N	N	Y	N	N	N	N	N	N	N	N	N	N	N	N	Y	N	Y	N	N	N	N	N	N	N	N	N	
0315		GHAGAHABOTO	Y	Y	Y	N	N	Y	N	N	Y	N	N	N	N	N	N	N	N	N	N	N	N	Y	N	Y	N	N	N	N	N	N	N	N	N	
0316		KIVELHO	Y	Y	Y	N	N	Y	N	N	Y	N	N	N	N	N	N	N	N	N	N	N	N	Y	N	Y	N	N	N	N	N	N	N	N	N	N
0317		KIYEZU-A	Y	Y	Y	N	Y	Y	N	N	Y	N	N	N	N	N	N	N	N	N	N	N	N	Y	N	Y	N	N	N	N	N	N	N	N	N	N
0318		KIYEZU-B	Y	Y	Y	N	N	Y	N	N	Y	N	N	N	N	N	N	N	N	N	N	N	N	Y	N	Y	N	N	N	N	N	N	N	N	N	N
0319		KUHOXU	Y	Y	Y	N	Y	Y	N	N	Y	N	N	N	N	N	N	N	N	N	N	N	N	Y	N	Y	N	N	N	N	N	N	N	N	N	N
0320		NGAMALAM	Y	Y	Y	N	N	Y	N	N	Y	N	N	N	N	N	N	N	N	N	N	N	N	Y	N	Y	N	N	N	N	N	N	N	N	N	N
0321		NUILAND	Y	Y	Y	N	Y	Y	N	N	Y	N	N	Y	N	N	N	N	N	N	N	N	Y	N	Y	N	Y	N	N	N	N	N	N	N	N	N
0322		S.HETOTI	Y	Y	Y	N	N	Y	N	N	Y	N	N	Y	N	N	N	N	N	N	N	N	Y	N	Y	N	Y	N	N	N	N	N	N	N	N	N
0323		VIVITO	Y	Y	Y	N	Y	Y	N	N	Y	N	N	N	N	N	N	N	N	N	N	N	Y	N	Y	N	Y	N	N	N	N	N	N	N	N	N
0324		YEHOKHU	Y	Y	Y	N	N	Y	N	N	Y	N	N	N	N	N	N	N	N	N	N	N	Y	N	Y	N	Y	N	N	N	N	N	N	N	N	N
0325		YEVETO	Y	Y	Y	N	Y	Y	N	N	Y	N	N	N	N	N	N	N	N	N	N	N	Y	N	Y	N	Y	N	N	N	N	N	N	N	N	N
0326		ZUHESHE	Y	Y	Y	N	N	Y	N	N	Y	N	N	N	N	N	N	N	N	N	N	N	Y	N	Y	N	Y	N	N	N	N	N	N	N	N	N
BLOCK: YES TOTAL			24	10	24	0	11	24	3	0	24	2	8	1	3	2	0	0	1	2	3	3	0	19	23	2	22	0	1	5	3	8	13			

DISTRICT: DIMAPUR

BLOCK: NUILAND

Table No. III: Village - Wise Database on Development Indicators as on 31 - 03 - 2016

DISTRICT: MOKKCHUNG		BLOCK: CHANGTONGYA																																		
SN	VILLAGE CODE	NAME OF THE VILLAGE (CENSUS 2011)	WHETHER VILLAGE IS ELECTRIFIED	BASIC AMENITIES IN THE VILLAGE (YES / NO)																																
				1	2	3	4	5	6	7	8	9	10	11	12	13	14	15	16	17	18	19	20	21	22	23	24	25	26	27	28	29	30	31	32	33
1	0327	AKHOYA	Y	Y	Y	Y	Y	Y	Y	N	Y	Y	Y	Y	Y	Y	Y	Y	Y	Y	Y	Y	Y	Y	Y	Y	Y	Y	Y	Y	Y	Y	Y	Y	Y	Y
2	0328	CHANGTONGYA YIMJEN	Y	Y	Y	Y	Y	Y	Y	N	Y	Y	Y	Y	Y	Y	Y	Y	Y	Y	Y	Y	Y	Y	Y	Y	Y	Y	Y	Y	Y	Y	Y	Y	Y	Y
3	0329	CHANGTONGYA YIMSEN	Y	Y	Y	Y	Y	Y	Y	N	Y	Y	Y	Y	Y	Y	Y	Y	Y	Y	Y	Y	Y	Y	Y	Y	Y	Y	Y	Y	Y	Y	Y	Y	Y	Y
4	0330	KILENGMEN	Y	N	Y	Y	Y	Y	Y	N	Y	Y	Y	Y	Y	Y	Y	Y	Y	Y	Y	Y	Y	Y	Y	Y	Y	Y	Y	Y	Y	Y	Y	Y	Y	Y
5	0331	UNGER	Y	Y	Y	Y	Y	Y	Y	Y	Y	Y	Y	Y	Y	Y	Y	Y	Y	Y	Y	Y	Y	Y	Y	Y	Y	Y	Y	Y	Y	Y	Y	Y	Y	Y
6	0332	YAONGYIMSEN	Y	Y	Y	Y	Y	Y	Y	Y	Y	Y	Y	Y	Y	Y	Y	Y	Y	Y	Y	Y	Y	Y	Y	Y	Y	Y	Y	Y	Y	Y	Y	Y	Y	Y
7	0333	YAONGYIMSEN COM- POUND	Y	Y	Y	Y	Y	Y	Y	Y	Y	Y	Y	Y	Y	Y	Y	Y	Y	Y	Y	Y	Y	Y	Y	Y	Y	Y	Y	Y	Y	Y	Y	Y	Y	Y
		BLOCK : YES TOTAL	7	6	7	0	7	0	7	3	7	2	7	0	5	2	0	0	0	1	4	0	0	0	0	7	7	2	7	7	7	7	7	7	6	

Table No. III: Village - Wise Database on Development Indicators as on 31 - 03 - 2016

DISTRICT: MOKOKCHUNG		BLOCK: KUBULONG																																												
		BASIC AMENITIES IN THE VILLAGE (YES / NO)																																												
SN	VILLAGE CODE	NAME OF THE VILLAGE (CENSUS 2011)	WHETHER VILLAGE IS ELECTRIFIED	5	6	7	8	9	10	11	12	13	14	15	16	17	18	19	20	21	22	23	24	25	26	27	28	29	30	31	32	33	34													
				I) Surface	II) Unsurface	I) Government	II) Private	PUBLIC TRANSP- ORT (Bus, tax- i,etc.)	TELEPHONE SERVICE (Mobile,WLL,etc.)	INTERNET CONNECTIVITY	POSTAL SERVICE	PRIMARY SCHOOL	MIDDLE SCHOOL	HIGH SCHOOL	HIGHER SECOND-ARY SCHOOL	VILLAGE LIBRARY	DISPENSARY / SUB-CENTRE	PHC (Primary Health Centre)	CHC (Community Health Centre)	HOSPITAL	VILLAGE COMMUNITY HALL	PLAYGROUND	MARKETING SHED	ANGANWADI CENTRE	FAIR PRICE SHOP	VETERINARY DISPENSARY	PHE (Public Health Engineering) Water Supply	PROPER DRAINAGE SYSTEM	PROPER FOOTPATH	PUBLIC TOILET																
1	0344	ALONGCHEN COM- POUND	Y	Y	Y	Y	Y	Y	Y	Y	Y	Y	Y	Y	Y	Y	Y	N	N	N	Y	Y	Y	Y	Y	Y	Y	Y	Y	Y	Y	Y	Y													
2	0345	CHAMI	Y	Y	Y	Y	Y	Y	Y	N	Y	Y	N	N	N	N	N	N	N	N	Y	Y	Y	Y	Y	N	Y	Y	Y	Y	Y	Y	Y	Y												
3	0346	IMPUR COMPOUND	Y	Y	Y	Y	Y	Y	Y	Y	Y	Y	Y	Y	Y	Y	N	N	N	Y	Y	Y	Y	Y	Y	N	Y	Y	Y	Y	Y	Y	Y	Y	Y											
4	0347	KHAMIMU	Y	Y	Y	Y	Y	Y	Y	N	Y	Y	N	N	N	N	N	N	N	N	Y	Y	Y	Y	Y	N	Y	Y	Y	Y	Y	Y	Y	Y	Y	Y										
5	0348	LONGJANG	Y	Y	Y	Y	Y	Y	Y	Y	Y	Y	Y	Y	Y	Y	N	Y	N	N	Y	Y	Y	Y	Y	N	Y	Y	Y	Y	Y	Y	Y	Y	Y	Y										
6	0349	LONGPHA	Y	Y	Y	Y	Y	Y	Y	N	Y	Y	Y	N	N	N	Y	N	N	N	Y	Y	Y	Y	Y	N	Y	Y	Y	Y	Y	Y	Y	Y	Y	Y	Y									
7	0350	MOPUNGCHUKET	Y	Y	Y	Y	Y	Y	Y	Y	Y	Y	Y	Y	Y	Y	Y	N	N	N	Y	Y	Y	Y	Y	N	Y	Y	Y	Y	Y	Y	Y	Y	Y	Y	Y	Y								
8	0351	SUNGRATSU	Y	Y	Y	Y	Y	Y	Y	Y	Y	Y	Y	Y	Y	Y	Y	N	N	N	Y	Y	Y	Y	Y	N	Y	Y	Y	Y	Y	Y	Y	Y	Y	Y	Y	Y	Y							
9	0352	YIMCHALU	Y	N	Y	Y	Y	Y	Y	N	Y	Y	N	N	N	N	N	N	N	N	Y	Y	Y	Y	Y	N	Y	Y	Y	Y	Y	Y	Y	Y	Y	Y	Y	Y	Y	Y	Y					
		BLOCK: YES TOTAL	9	8	9	0	9	9	3	5	9	2	6	1	5	0	0	0	1	9	9	5	9	9	0	7	9	9	9	9	9	9	9	9	9	9	9	9	9	9	9	9	9	9	9	9

Table No. III: Village - Wise Database on Development Indicators as on 31 - 03 - 2016

DISTRICT: MOKOKCHUNG			BASIC AMENITIES IN THE VILLAGE (YES / NO)																BLOCK: LONGCHEM															
SN	VILLAGE CODE	NAME OF THE VILLAGE (CENSUS 2011)	4	5	6	7	8	9	10	11	12	13	14	15	16	17	18	19	20	21	22	23	24	25	26	27	28	29	30	31	32	33	34	
			WHETHER VILLAGE IS ELECTRIFIED	ROAD <i>Y Surface</i> <i>Y Unsurface</i>	PUBLIC TRANSP- ORT (Bus, Tax- i, etc.) <i>Y Government</i> <i>Y Private</i>	TELEPHONE SERVICE (Mobile, WLL, etc.)	INTERNET CONNECTIVITY	POSTAL SERVICE	PRIMARY SCHOOL <i>Y Government</i> <i>Y Private</i>	MIDDLE SCHOOL <i>Y Government</i> <i>Y Private</i>	HIGH SCHOOL <i>Y Government</i> <i>Y Private</i>	HIGHER SECOND-ARY SCHOOL <i>Y Government</i> <i>Y Private</i>	VILLAGE LIBRARY	DISPENSARY / SUB-CENTRE	PHC (Primary Health Centre)	CHC (Community Health Centre)	HOSPITAL	VILLAGE COMMUNITY HALL	PLAYGROUND	MARKETING SHED	ANGANWADI CENTRE	FAIR PRICE SHOP	VETERINARY DISPENSARY	PHE (Public Health Engineering) Water Supply	PROPER DRAINAGE SYSTEM	PROPER FOOTPATH	PUBLIC TOILET							
1	0353	AKHUMEN	Y	Y	Y	N	Y	Y	N	Y	Y	N	N	N	N	N	N	N	N	N	N	N	N	N	N	N	N	N	N	N	N	Y	Y	
2	0354	ALONGTAKI COMPOUND	Y	N	Y	Y	Y	N	N	N	N	N	N	N	N	N	N	N	Y	Y	Y	Y	N	N	N	N	Y	Y	N	N	Y	Y	N	N
3	0355	AONOKPU	Y	Y	Y	N	Y	N	N	N	Y	N	N	N	N	N	N	Y	N	Y	Y	Y	N	N	N	N	Y	Y	N	N	Y	Y	N	N
4	0356	AONOKPU YIMSEN	Y	Y	Y	N	Y	N	N	N	N	N	N	N	N	N	N	Y	N	Y	Y	Y	N	N	N	N	Y	Y	N	N	Y	Y	N	N
5	0357	CHANGDANG	Y	Y	Y	N	Y	N	N	N	Y	N	N	N	N	N	N	Y	N	Y	Y	Y	N	N	N	N	Y	Y	N	N	Y	Y	N	N
6	0358	LAKHUNI	Y	N	Y	Y	Y	N	N	N	Y	N	N	N	N	N	N	Y	Y	Y	Y	Y	N	N	N	N	Y	Y	N	N	Y	Y	N	Y
7	0359	LIRMEN	Y	Y	Y	N	Y	N	N	N	Y	N	N	N	N	N	N	Y	Y	Y	Y	Y	N	N	N	N	Y	Y	N	N	Y	Y	N	Y
8	0360	LIZO MODEL VILLAGE	Y	N	Y	N	Y	N	N	Y	Y	N	N	N	N	N	N	Y	Y	Y	Y	Y	N	N	N	N	Y	Y	N	N	Y	Y	N	Y
9	0361	LONGCHEM COMP	Y	Y	Y	Y	N	Y	N	N	Y	N	N	N	Y	N	N	Y	Y	Y	Y	Y	N	N	N	N	Y	Y	N	N	Y	Y	N	Y
10	0362	NOKPU	Y	Y	Y	N	Y	N	N	Y	Y	N	N	N	Y	N	N	Y	Y	Y	Y	Y	N	N	N	N	Y	Y	N	N	Y	Y	Y	Y
11	0363	SARINGYIM	Y	Y	Y	N	Y	N	N	N	Y	N	N	N	Y	N	N	Y	Y	Y	Y	Y	N	N	N	N	Y	Y	N	N	Y	Y	Y	Y
12	0364	TSURMEN	Y	Y	Y	N	Y	N	N	Y	Y	N	N	N	Y	N	N	Y	Y	Y	Y	Y	N	N	N	N	Y	Y	N	N	Y	Y	N	N
13	0365	YAJANG 'A'	Y	Y	Y	N	Y	N	N	Y	N	N	N	N	Y	N	N	Y	Y	Y	Y	Y	N	N	N	N	Y	Y	N	N	Y	Y	N	N
14	0366	YAJANG 'B'	Y	Y	Y	N	Y	N	N	Y	N	N	N	N	Y	N	N	Y	Y	Y	Y	Y	N	N	N	N	Y	Y	N	N	Y	Y	N	Y
15	0367	YAJANG 'C'	Y	Y	Y	Y	Y	N	Y	Y	Y	N	N	N	Y	N	N	Y	Y	Y	Y	Y	N	N	N	N	Y	Y	N	N	Y	Y	N	Y
16	0368	YAJANG MODEL VILLAGE	Y	N	Y	N	Y	N	N	Y	N	N	N	N	Y	N	N	Y	Y	Y	Y	Y	N	N	N	N	Y	Y	N	N	Y	Y	N	Y
BLOCK: YES TOTAL			16	12	16	5	2	16	0	6	14	2	7	2	7	1	0	0	5	2	5	1	0	13	14	12	16	8	0	3	5	12	10	

Table No. III: Village - Wise Database on Development Indicators as on 31 - 03 - 2016

DISTRICT: MOKOKCHUNG

BLOCK: MANGKOLEMBA

SN	VILLAGE CODE	NAME OF THE VILLAGE (CENSUS 2011)	WHETHER VILLAGE IS ELECTRIFIED		BASIC AMENITIES IN THE VILLAGE (YES / NO)																																
			Surface	Unsurface	ROAD	PUBLIC TRANSP- ORT (Bus, Tax- i,etc.)	TELEPHONE SERVICE (Mobile, VLL, etc.)	INTERNET CONNECTIVITY	POSTAL SERVICE	PRIMARY SCHOOL	MIDDLE SCHOOL	HIGH SCHOOL	HIGHER SECOND-ARY SCHOOL	VILLAGE LIBRARY	DISPENSARY / SUB-CENTRE	PHC (Primary Health Centre)	CHC (Community Health Centre)	HOSPITAL	VILLAGE COMMUNITY HALL	PLAYGROUND	MARKETING SHED	ANGANWADI CENTRE	FAIR PRICE SHOP	VETERINARY DISPENSARY	PHE (Public Health Engineering) Water Supply	PROPER DRAINAGE SYSTEM	PROPER FOOTPATH	PUBLIC TOILET									
1	2	3	4	5	6	7	8	9	10	11	12	13	14	15	16	17	18	19	20	21	22	23	24	25	26	27	28	29	30	31	32	33	34				
1	0369	ATUPHUMI	Y	Y	Y	Y	Y	Y	Y	Y	Y	Y	Y	Y	Y	Y	Y	Y	Y	Y	Y	Y	Y	Y	Y	Y	Y	Y	Y	Y	Y	Y	Y				
2	0370	CHANGKI	Y	Y	Y	Y	Y	Y	Y	Y	Y	Y	Y	Y	Y	Y	Y	Y	Y	Y	Y	Y	Y	Y	Y	Y	Y	Y	Y	Y	Y	Y	Y				
3	0371	CHUNGLYIMSEN	Y	Y	Y	Y	Y	Y	Y	Y	Y	Y	Y	Y	Y	Y	Y	Y	Y	Y	Y	Y	Y	Y	Y	Y	Y	Y	Y	Y	Y	Y	Y	Y			
4	0372	DIBUIA	Y	Y	Y	Y	Y	Y	Y	Y	Y	Y	Y	Y	Y	Y	Y	Y	Y	Y	Y	Y	Y	Y	Y	Y	Y	Y	Y	Y	Y	Y	Y	Y			
5	0373	DIBUIA COMPOUND	Y	Y	Y	Y	Y	Y	Y	Y	Y	Y	Y	Y	Y	Y	Y	Y	Y	Y	Y	Y	Y	Y	Y	Y	Y	Y	Y	Y	Y	Y	Y	Y			
6	0374	JAPU	Y	Y	Y	Y	Y	Y	Y	Y	Y	Y	Y	Y	Y	Y	Y	Y	Y	Y	Y	Y	Y	Y	Y	Y	Y	Y	Y	Y	Y	Y	Y	Y	Y		
7	0375	KHAR	Y	Y	Y	Y	Y	Y	Y	Y	Y	Y	Y	Y	Y	Y	Y	Y	Y	Y	Y	Y	Y	Y	Y	Y	Y	Y	Y	Y	Y	Y	Y	Y	Y		
8	0376	LONGJEMDANG	Y	Y	Y	Y	Y	Y	Y	Y	Y	Y	Y	Y	Y	Y	Y	Y	Y	Y	Y	Y	Y	Y	Y	Y	Y	Y	Y	Y	Y	Y	Y	Y	Y		
9	0377	LONGNAK	Y	Y	Y	Y	Y	Y	Y	Y	Y	Y	Y	Y	Y	Y	Y	Y	Y	Y	Y	Y	Y	Y	Y	Y	Y	Y	Y	Y	Y	Y	Y	Y	Y		
10	0378	LONGTHO	Y	Y	Y	Y	Y	Y	Y	Y	Y	Y	Y	Y	Y	Y	Y	Y	Y	Y	Y	Y	Y	Y	Y	Y	Y	Y	Y	Y	Y	Y	Y	Y	Y	Y	
11	0379	MERAKIONG	Y	Y	Y	Y	Y	Y	Y	Y	Y	Y	Y	Y	Y	Y	Y	Y	Y	Y	Y	Y	Y	Y	Y	Y	Y	Y	Y	Y	Y	Y	Y	Y	Y	Y	
12	0380	MOLUNGKIMONG	Y	Y	Y	Y	Y	Y	Y	Y	Y	Y	Y	Y	Y	Y	Y	Y	Y	Y	Y	Y	Y	Y	Y	Y	Y	Y	Y	Y	Y	Y	Y	Y	Y	Y	Y
13	0381	MONGCHEN	Y	Y	Y	Y	Y	Y	Y	Y	Y	Y	Y	Y	Y	Y	Y	Y	Y	Y	Y	Y	Y	Y	Y	Y	Y	Y	Y	Y	Y	Y	Y	Y	Y	Y	Y
14	0382	PUNEBOTO COMPOUND	Y	Y	Y	Y	Y	Y	Y	Y	Y	Y	Y	Y	Y	Y	Y	Y	Y	Y	Y	Y	Y	Y	Y	Y	Y	Y	Y	Y	Y	Y	Y	Y	Y	Y	Y
15	0383	WAROMUNG	Y	Y	Y	Y	Y	Y	Y	Y	Y	Y	Y	Y	Y	Y	Y	Y	Y	Y	Y	Y	Y	Y	Y	Y	Y	Y	Y	Y	Y	Y	Y	Y	Y	Y	Y
16	0384	WAROMUNG COM- POUND	Y	Y	Y	Y	Y	Y	Y	Y	Y	Y	Y	Y	Y	Y	Y	Y	Y	Y	Y	Y	Y	Y	Y	Y	Y	Y	Y	Y	Y	Y	Y	Y	Y	Y	Y
17	0385	YIMJENKIMONG	Y	Y	Y	Y	Y	Y	Y	Y	Y	Y	Y	Y	Y	Y	Y	Y	Y	Y	Y	Y	Y	Y	Y	Y	Y	Y	Y	Y	Y	Y	Y	Y	Y	Y	Y
BLOCK : YES TOTAL			17	14	17	17	11	17	1	8	16	3	6	1	3	1	0	0	7	4	6	0	0	0	17	4	16	9	0	8	9	16	17	17			

Table No. III: Village - Wise Database on Development Indicators as on 31 - 03 - 2016

SN		VILLAGE CODE	NAME OF THE VILLAGE (CENSUS 2011)	WHETHER VILLAGE IS ELECTRIFIED	BASIC AMENITIES IN THE VILLAGE (YES / NO)												BLOCK: MERANGMEN																			
					ROAD		PUBLIC TRANSP- ORT (Bus, Tax- i,etc.)		TELEPHONE SERVICE (Mobile, WLL, etc.)	INTERNET CONNECTIVITY	POSTAL SERVICE	PRIMARY SCHOOL		MIDDLE SCHOOL	HIGH SCHOOL	HIGHER SECOND-ARY SCHOOL	VILLAGE LIBRARY	DISPENSARY / SUB-CENTRE	PHC (Primary Health Centre)	CHC (Community Health Centre)	HOSPITAL	VILLAGE COMMUNITY HALL	PLAYGROUND	MARKETING SHED	ANGANWADI CENTRE	FAIR PRICE SHOP	VETERINARY DISPENSARY	PHE (Public Health Engineering) Water Supply	PROPER DRAINAGE SYSTEM	PROPER FOOTPATH	PUBLIC TOILET					
1	2	3	4	5	6	7	8	9	10	11	12	13	14	15	16	17	18	19	20	21	22	23	24	25	26	27	28	29	30	31	32	33	34			
1	0386	AOKUM	y	y	y	y	y	y	y	y	y	y	y	y	y	y	y	y	y	y	y	y	y	y	y	y	y	y	y	y	y	y				
2	0387	AOSENDA	y	y	y	y	y	y	y	y	y	y	y	y	y	y	y	y	y	y	y	y	y	y	y	y	y	y	y	y	y	y	y			
3	0388	AOSUNGKUM	y	y	y	y	y	y	y	y	y	y	y	y	y	y	y	y	y	y	y	y	y	y	y	y	y	y	y	y	y	y	y			
4	0389	CHUNGTHIA YIMSEN	y	y	y	y	y	y	y	y	y	y	y	y	y	y	y	y	y	y	y	y	y	y	y	y	y	y	y	y	y	y	y			
5	0390	LONGPHAYIMSEN	y	y	y	y	y	y	y	y	y	y	y	y	y	y	y	y	y	y	y	y	y	y	y	y	y	y	y	y	y	y	y	y		
6	0391	MEDEMYIM	y	y	y	y	y	y	y	y	y	y	y	y	y	y	y	y	y	y	y	y	y	y	y	y	y	y	y	y	y	y	y	y		
7	0392	MOAYIMTI	y	y	y	y	y	y	y	y	y	y	y	y	y	y	y	y	y	y	y	y	y	y	y	y	y	y	y	y	y	y	y	y		
8	0393	SATSUKBA	y	y	y	y	y	y	y	y	y	y	y	y	y	y	y	y	y	y	y	y	y	y	y	y	y	y	y	y	y	y	y	y	y	
9	0394	SHIHAPUMI	y	y	y	y	y	y	y	y	y	y	y	y	y	y	y	y	y	y	y	y	y	y	y	y	y	y	y	y	y	y	y	y	y	
10	0395	TSUTAPELA	y	y	y	y	y	y	y	y	y	y	y	y	y	y	y	y	y	y	y	y	y	y	y	y	y	y	y	y	y	y	y	y	y	
11	0396	VIKUTO	y	y	y	y	y	y	y	y	y	y	y	y	y	y	y	y	y	y	y	y	y	y	y	y	y	y	y	y	y	y	y	y	y	y
12	0397	WATYIM	y	y	y	y	y	y	y	y	y	y	y	y	y	y	y	y	y	y	y	y	y	y	y	y	y	y	y	y	y	y	y	y	y	y
BLOCK: YES TOTAL				12	7	12	1	7	12	4	4	11	3	4	1	0	0	0	0	3	1	0	0	12	11	7	11	3	1	10	8	8	10	8	10	

Table No. III: Village - Wise Database on Development Indicators as on 31 - 03 - 2016

DISTRICT: MOKOKCHUNG		BLOCK: ONGPANGKONG																																						
		BASIC AMENITIES IN THE VILLAGE (YES / NO)																																						
SN	VILLAGE CODE	NAME OF THE VILLAGE (CENSUS 2011)	4	5	6	7	8	9	10	11	12	13	14	15	16	17	18	19	20	21	22	23	24	25	26	27	28	29	30	31	32	33	34							
			WHETHER VILLAGE IS ELECTRIFIED	ROAD i) Surface ii) Unsurface	PUBLIC TRANSP- ORT (Bus, Tax- i,etc.) i) Government ii) Private	TELEPHONE SERVICE (Mobile, WLL, etc.)	INTERNET CONNECTIVITY	POSTAL SERVICE	PRIMARY SCHOOL i) Government ii) Private	MIDDLE SCHOOL i) Government ii) Private	HIGH SCHOOL i) Government ii) Private	HIGHER SECOND-ARY SCHOOL i) Government ii) Private	VILLAGE LIBRARY	DISPENSARY / SUB-CENTRE	PHC (Primary Health Centre)	CHC (Community Health Centre)	HOSPITAL	VILLAGE COMMUNITY HALL	PLAYGROUND	MARKETING SHED	ANGANWADI CENTRE	FAIR PRICE SHOP	VETERINARY DISPENSARY	PHE (Public Health Engineering) Water Supply	PROPER DRAINAGE SYSTEM	PROPER FOOTPATH	PUBLIC TOILET													
1	0398	ALIBA	Y	Y	Y	Y	Y	Y	N	N	Y	N	N	N	N	N	N	N	Y	Y	Y	N	Y	Y	Y	Y	Y	N	Y	Y	Y	Y	Y	Y						
2	0399	ALICHEN	Y	Y	Y	Y	Y	Y	Y	Y	N	N	N	N	N	N	N	N	Y	Y	Y	N	Y	Y	Y	Y	Y	Y	Y	Y	Y	Y	Y	Y	Y					
3	0400	AO SETSU	Y	Y	Y	Y	Y	Y	N	N	Y	N	N	N	N	N	N	N	Y	Y	Y	N	Y	Y	Y	Y	Y	N	Y	Y	Y	Y	Y	Y	Y					
4	0401	CHUBAYIMKUM	Y	Y	Y	Y	Y	Y	N	N	Y	N	N	N	N	N	N	N	Y	Y	Y	N	Y	Y	Y	Y	Y	N	Y	Y	Y	Y	Y	Y	Y	Y				
5	0402	CHUCHUYIMPANG	Y	Y	Y	Y	Y	Y	N	N	Y	N	N	N	N	N	N	N	Y	Y	Y	N	Y	Y	Y	Y	Y	N	Y	Y	Y	Y	Y	Y	Y	Y				
6	0403	CHUNGTHA	Y	Y	Y	Y	Y	Y	N	N	Y	N	N	N	N	N	N	N	Y	Y	Y	N	Y	Y	Y	Y	Y	N	Y	Y	Y	Y	Y	Y	Y	Y	Y			
7	0404	KHENSA	Y	Y	Y	Y	Y	Y	Y	Y	Y	N	N	Y	N	N	N	N	Y	Y	Y	N	Y	Y	Y	Y	Y	N	Y	Y	Y	Y	Y	Y	Y	Y	Y			
8	0405	KINUNGER	Y	Y	Y	Y	Y	Y	N	N	Y	N	N	N	N	N	N	N	Y	Y	Y	N	Y	Y	Y	Y	Y	N	Y	Y	Y	Y	Y	Y	Y	Y	Y			
9	0406	KUBZA	Y	Y	Y	Y	Y	Y	Y	Y	Y	N	N	Y	N	N	N	N	Y	Y	Y	N	Y	Y	Y	Y	Y	N	Y	Y	Y	Y	Y	Y	Y	Y	Y	Y		
10	0407	LONGJONGKONG	Y	Y	Y	Y	Y	Y	N	N	Y	N	N	N	N	N	N	N	Y	Y	Y	N	Y	Y	Y	Y	Y	N	Y	Y	Y	Y	Y	Y	Y	Y	Y	Y		
11	0408	LONGKUM	Y	Y	Y	Y	Y	Y	N	N	Y	N	N	N	N	N	N	N	Y	Y	Y	N	Y	Y	Y	Y	Y	N	Y	Y	Y	Y	Y	Y	Y	Y	Y	Y		
12	0409	LONGMISA	Y	Y	Y	Y	Y	Y	Y	Y	Y	N	N	N	N	N	N	N	Y	Y	Y	N	Y	Y	Y	Y	Y	N	Y	Y	Y	Y	Y	Y	Y	Y	Y	Y	Y	
13	0410	LONGSA	Y	Y	Y	Y	Y	Y	Y	Y	Y	N	N	N	N	N	N	N	Y	Y	Y	N	Y	Y	Y	Y	Y	N	Y	Y	Y	Y	Y	Y	Y	Y	Y	Y	Y	
14	0411	MANGMETONG	Y	Y	Y	Y	Y	Y	Y	Y	Y	N	N	N	N	N	N	N	Y	Y	Y	N	Y	Y	Y	Y	Y	N	Y	Y	Y	Y	Y	Y	Y	Y	Y	Y	Y	
15	0412	MEKULI	Y	Y	Y	Y	Y	Y	N	N	Y	N	N	N	N	N	N	N	Y	Y	Y	N	Y	Y	Y	Y	Y	N	Y	Y	Y	Y	Y	Y	Y	Y	Y	Y	Y	
16	0413	MEYLONG	Y	Y	Y	Y	Y	Y	N	N	Y	N	N	N	N	N	N	N	Y	Y	Y	N	Y	Y	Y	Y	Y	N	Y	Y	Y	Y	Y	Y	Y	Y	Y	Y	Y	
17	0414	MOALENDEN	Y	Y	Y	Y	Y	Y	N	N	Y	N	N	N	N	N	N	N	Y	Y	Y	N	Y	Y	Y	Y	Y	N	Y	Y	Y	Y	Y	Y	Y	Y	Y	Y	Y	Y
18	0415	MOKOKCHUNG VILL	Y	Y	Y	Y	Y	Y	N	N	Y	N	N	N	N	N	N	N	Y	Y	Y	N	Y	Y	Y	Y	Y	N	Y	Y	Y	Y	Y	Y	Y	Y	Y	Y	Y	Y
19	0416	UNGMA	Y	Y	Y	Y	Y	Y	N	N	Y	N	N	N	N	N	N	N	Y	Y	Y	N	Y	Y	Y	Y	Y	N	Y	Y	Y	Y	Y	Y	Y	Y	Y	Y	Y	Y
BLOCK: YES TOTAL			19	19	19	1	18	19	1	8	19	0	8	2	7	0	1	0	6	9	7	0	0	18	19	9	19	4	1	19	19	19	19	17	17	17	17			

Table No. III: Village - Wise Database on Development Indicators as on 31 - 03 - 2016

DISTRICT: MOKOKCHUNG		BASIC AMENITIES IN THE VILLAGE (YES / NO)																				BLOCK: TULI															
SN	VILLAGE CODE	NAME OF THE VILLAGE (CENSUS 2011)	WHETHER VILLAGE IS ELECTRIFIED	ROAD / Surface	ROAD / Unsurface	PUBLIC TRANSP- ORT (Bus, Tax- i, etc.)	TELEPHONE SERVICE (Mobile, WLL, etc.)	INTERNET CONNECTIVITY	POSTAL SERVICE	PRIMARY SCHOOL / Government	PRIMARY SCHOOL / Private	MIDDLE SCHOOL / Government	MIDDLE SCHOOL / Private	HIGH SCHOOL / Government	HIGH SCHOOL / Private	HIGHER SECOND-ARY SCHOOL / Government	HIGHER SECOND-ARY SCHOOL / Private	VILLAGE LIBRARY	DISPENSARY / SUB-CENTRE	PHC (Primary Health Centre)	CHC (Community Health Centre)	HOSPITAL	VILLAGE COMMUNITY HALL	PLAYGROUND	MARKETING SHED	ANGANWADI CENTRE	FAIR PRICE SHOP	VETERINARY DISPENSARY	PHE (Public Health Engineering) Water Supply	PROPER DRAINAGE SYSTEM	PROPER FOOTPATH	PUBLIC TOILET					
1	0417	ANAKI 'C'	Y	Y	Y	N	Y	N	N	Y	N	N	N	N	N	N	N	N	N	N	N	N	Y	Y	Y	Y	Y	Y	Y	Y	Y	Y	Y				
2	0418	ANAKI OLD	Y	Y	Y	Y	Y	N	N	Y	N	N	N	N	N	N	N	N	N	N	N	Y	Y	Y	Y	Y	Y	Y	Y	Y	Y	Y	Y				
3	0419	ANAKI YIMSEN	Y	Y	Y	N	Y	N	N	Y	N	N	N	N	N	N	N	N	N	N	N	Y	Y	Y	Y	Y	Y	Y	Y	Y	Y	Y	Y	N			
4	0420	AOPENZU	Y	Y	Y	N	Y	N	N	Y	N	N	N	N	N	N	N	N	N	N	N	Y	Y	Y	Y	Y	Y	Y	Y	Y	Y	Y	Y	N			
5	0421	ASANGMA	Y	Y	Y	Y	Y	N	Y	Y	N	N	N	N	N	N	N	N	Y	Y	N	Y	Y	Y	Y	Y	Y	Y	Y	Y	Y	Y	Y	Y			
6	0422	KANGTSUNG	Y	Y	Y	Y	Y	Y	Y	Y	Y	N	N	N	N	N	N	Y	N	Y	N	Y	Y	Y	Y	Y	Y	Y	Y	Y	Y	Y	Y	Y			
7	0423	KANGTSUNG YIMSEN	Y	Y	Y	N	Y	N	N	Y	N	N	N	N	N	N	N	N	N	N	N	N	N	Y	Y	Y	Y	Y	Y	Y	Y	Y	Y	Y	N		
8	0424	MERANGKONG	Y	Y	Y	N	Y	N	Y	Y	Y	Y	N	N	N	N	N	Y	Y	N	N	Y	Y	Y	Y	Y	Y	Y	Y	Y	Y	Y	Y	Y			
9	0425	MERANGKONG COM- POUND	Y	Y	Y	N	Y	Y	Y	Y	Y	Y	N	N	N	N	N	Y	Y	N	N	Y	Y	Y	Y	Y	Y	Y	Y	Y	Y	Y	Y	Y			
10	0426	MOLLUNGYIMSEN	Y	Y	Y	Y	Y	Y	Y	Y	Y	N	N	N	N	N	N	N	N	Y	N	N	Y	Y	Y	Y	Y	Y	Y	Y	Y	Y	Y	Y	Y		
11	0427	MOLLUNGYIMSEN 'B'	Y	Y	Y	N	Y	N	N	Y	N	N	N	N	N	N	N	N	N	N	N	N	Y	Y	Y	Y	Y	Y	Y	Y	Y	Y	Y	Y	Y	Y	
12	0428	WAMEKEN	Y	Y	Y	N	Y	N	N	Y	N	N	N	N	N	N	N	N	N	N	N	N	N	Y	Y	Y	Y	Y	Y	Y	Y	Y	Y	Y	Y	Y	Y
13	0429	WAMEKEN YIMSEN	Y	Y	Y	N	Y	N	N	Y	N	N	N	N	N	N	N	N	N	N	N	N	Y	Y	Y	Y	Y	Y	Y	Y	Y	Y	Y	Y	Y	Y	Y
BLOCK : YES TOTAL			13	4	13	0	5	13	3	5	13	4	0	4	0	0	0	5	3	2	0	0	11	12	4	13	9	2	5	9	13	10	10				

Table No. III: Village - Wise Database on Development Indicators as on 31 - 03 - 2016

DISTRICT: WOKHA

BLOCK: BHANDARI

BASIC AMENITIES IN THE VILLAGE (YES / NO)

SN	VILLAGE CODE	NAME OF THE VILLAGE (CENSUS 2011)	WHETHER VILLAGE IS ELECTRIFIED	ROAD	PUBLIC TRANSPORT (Bus, Taxi, etc.)	TELEPHONE SERVICE (Mobile, WLL, etc.)	INTERNET CONNECTIVITY	POSTAL SERVICE	PRIMARY SCHOOL	MIDDLE SCHOOL	HIGH SCHOOL	HIGHER SECONDARY SCHOOL	VILLAGE LIBRARY	DISPENSARY / SUB-CENTRE	PHC (Primary Health Centre)	CHC (Community Health Centre)	HOSPITAL	VILLAGE COMMUNITY HALL	PLAYGROUND	MARKETING SHED	ANGANWADI CENTRE	FAIR PRICE SHOP	VETERINARY DISPENSARY	PHE (Public Health Engineering) Water Supply	PROPER DRAINAGE SYSTEM	PROPER FOOTPATH	PUBLIC TOILET						
1	2	3	4	5	6	7	8	9	10	11	12	13	14	15	16	17	18	19	20	21	22	23	24	25	26	27	28	29	30	31	32	33	34
1	0430	AHGAUHTO	Y	N	Y	Y	N	N	Y	N	Y	N	N	Y	N	N	N	Y	Y	N	Y	N	N	Y	N	N	N	N	N	Y	N	N	
2	0431	AKAHUTO	Y	N	Y	Y	N	N	Y	N	Y	N	N	Y	N	N	N	Y	Y	N	Y	N	N	Y	N	N	N	N	N	Y	N	N	
3	0432	AKUHAIOA	Y	N	Y	Y	N	N	Y	N	Y	N	N	Y	N	N	N	Y	Y	N	Y	N	N	Y	N	N	N	N	N	Y	N	N	
4	0433	AKUK MHAYAN	Y	N	Y	Y	N	N	Y	N	Y	N	N	Y	N	N	N	Y	Y	N	Y	N	N	Y	N	N	N	N	N	Y	N	N	
5	0434	ALIKHUM	Y	N	Y	Y	N	N	Y	N	Y	N	N	Y	N	N	N	Y	Y	N	Y	N	N	Y	N	N	N	N	N	Y	N	N	
6	0435	AMBOTO NEW	Y	N	Y	Y	N	N	Y	N	Y	N	N	Y	N	N	N	Y	Y	N	Y	N	N	Y	N	N	N	N	N	Y	N	N	
7	0436	AMBOTO OLD	Y	N	Y	Y	N	N	Y	N	Y	N	N	Y	N	N	N	Y	Y	N	Y	N	N	Y	N	N	N	N	N	Y	N	N	
8	0437	AZUHOTO	Y	N	Y	Y	N	N	Y	N	Y	N	N	Y	N	N	N	Y	Y	N	Y	N	N	Y	N	N	N	N	N	Y	N	N	
9	0438	BHANDARI VILLAGE	Y	N	Y	Y	N	N	Y	N	Y	N	N	Y	N	N	N	Y	Y	N	Y	N	N	Y	N	N	N	N	Y	N	N	N	
10	0439	CHANGPANG	Y	N	Y	Y	N	N	Y	N	Y	N	N	Y	N	N	N	Y	Y	N	Y	N	N	Y	N	N	N	N	Y	N	N	N	
11	0440	HAYAN	Y	N	Y	Y	N	N	Y	N	Y	N	N	Y	N	N	N	Y	Y	N	Y	N	N	Y	N	N	N	N	Y	N	N	N	
12	0441	KHAKATHATO	Y	N	Y	Y	N	N	Y	N	Y	N	N	Y	N	N	N	Y	Y	N	Y	N	N	Y	N	N	N	N	Y	N	N	N	
13	0442	KHUMCHYM	Y	N	Y	Y	N	N	Y	N	Y	N	N	Y	N	N	N	Y	Y	N	Y	N	N	Y	N	N	N	N	Y	N	N	N	
14	0443	KORO	Y	N	Y	Y	N	N	Y	N	Y	N	N	Y	N	N	N	Y	Y	N	Y	N	N	Y	N	N	N	N	Y	N	N	N	
15	0444	LIO LONGCHUM	Y	N	Y	Y	N	N	Y	N	Y	N	N	Y	N	N	N	Y	Y	N	Y	N	N	Y	N	N	N	N	Y	N	N	N	
16	0445	LIO LONGIDANG	Y	N	Y	Y	N	N	Y	N	Y	N	N	Y	N	N	N	Y	Y	N	Y	N	N	Y	N	N	N	N	Y	N	N	N	
17	0446	LIO WOKHA NEW	Y	N	Y	Y	N	N	Y	N	Y	N	N	Y	N	N	N	Y	Y	N	Y	N	N	Y	N	N	N	N	Y	N	N	N	
18	0447	LIO WOKHA OLD	Y	N	Y	Y	N	N	Y	N	Y	N	N	Y	N	N	N	Y	Y	N	Y	N	N	Y	N	N	N	N	Y	N	N	N	
19	0448	LIPHI	Y	N	Y	Y	N	N	Y	N	Y	N	N	Y	N	N	N	Y	Y	N	Y	N	N	Y	N	N	N	N	Y	N	N	N	
20	0449	LISHAVAN	Y	N	Y	Y	N	N	Y	N	Y	N	N	Y	N	N	N	Y	Y	N	Y	N	N	Y	N	N	N	N	Y	N	N	N	
21	0450	LISHYO	Y	N	Y	Y	N	N	Y	N	Y	N	N	Y	N	N	N	Y	Y	N	Y	N	N	Y	N	N	N	N	Y	N	N	N	
22	0451	LITCHUVAN	Y	N	Y	Y	N	N	Y	N	Y	N	N	Y	N	N	N	Y	Y	N	Y	N	N	Y	N	N	N	N	Y	N	N	N	
23	0452	LONGAYIM	Y	N	Y	Y	N	N	Y	N	Y	N	N	Y	N	N	N	Y	Y	N	Y	N	N	Y	N	N	N	N	Y	N	N	N	
24	0453	LONGJUNG	Y	N	Y	Y	N	N	Y	N	Y	N	N	Y	N	N	N	Y	Y	N	Y	N	N	Y	N	N	N	N	Y	N	N	N	
25	0454	LONGTSIRI	Y	N	Y	Y	N	N	Y	N	Y	N	N	Y	N	N	N	Y	Y	N	Y	N	N	Y	N	N	N	N	Y	N	N	N	

BASIC AMENITIES IN THE VILLAGE (YES / NO)

SN	VILLAGE CODE	NAME OF THE VILLAGE (CENSUS 2011)	4	5	6	7	8	9	10	11	12	13	14	15	16	17	18	19	20	21	22	23	24	25	26	27	28	29	30	31	32	33	34	
21	0512	PYANGSA	Y	Y	Y	Y	Y	Y	N	N	Y	Y	N	N	N	N	N	N	N	Y	N	N	N	Y	Y	N	Y	Y	N	Y	Y	Y		
22	0513	PYOTCHU	Y	Y	Y	N	Y	Y	N	Y	Y	N	N	N	N	N	N	N	N	Y	N	N	N	Y	Y	N	Y	Y	N	Y	Y	Y		
23	0514	SANIS VILLAGE	Y	Y	Y	Y	Y	Y	N	N	Y	N	N	N	N	N	N	N	N	Y	N	N	N	Y	Y	Y	Y	Y	N	Y	Y	Y		
24	0515	SHERU ECHUIK	Y	Y	Y	Y	Y	Y	N	N	Y	N	N	N	N	N	N	N	N	Y	N	N	N	Y	Y	Y	Y	Y	N	Y	Y	Y		
25	0516	SOKU	Y	Y	Y	N	Y	Y	N	N	Y	N	N	N	N	N	N	N	N	Y	N	N	N	Y	Y	Y	Y	Y	N	Y	Y	Y		
26	0517	SUNGLUP	Y	N	Y	N	Y	Y	N	N	Y	N	N	N	N	N	N	N	N	Y	Y	N	N	Y	Y	Y	Y	Y	N	Y	Y	Y		
27	0518	SUNGRO	Y	N	Y	N	Y	Y	N	Y	Y	N	Y	Y	Y	Y	Y	Y	Y	Y	Y	N	Y	Y	Y	Y	Y	Y	N	Y	Y	Y		
28	0519	TSOPO	Y	N	Y	N	Y	Y	N	N	Y	N	N	N	N	N	N	N	N	Y	N	N	N	Y	Y	N	Y	Y	N	Y	Y	Y		
29	0520	UPPER PANGTI	Y	Y	Y	N	Y	Y	N	N	Y	N	Y	N	N	N	N	N	N	Y	N	N	N	Y	Y	N	Y	Y	N	Y	Y	Y		
30	0521	YONCHUCHO	Y	Y	Y	N	Y	Y	N	N	Y	N	N	N	N	N	N	N	N	Y	N	N	N	Y	Y	N	Y	Y	N	Y	Y	Y		
31	0522	ZEKHESE	Y	N	Y	N	Y	Y	N	N	Y	N	N	N	N	N	N	N	N	N	N	N	N	Y	N	N	Y	Y	N	N	Y	Y	Y	
32	0523	BAGHTY H.Q	Y	Y	Y	Y	Y	Y	N	Y	Y	Y	Y	Y	Y	Y	Y	Y	Y	Y	Y	N	N	Y	Y	Y	Y	Y	Y	Y	Y	Y	Y	
33	0524	MERYANAKUK MHAYAN)	Y	N	Y	N	Y	Y	N	N	Y	N	N	N	N	N	N	N	N	Y	N	N	N	Y	Y	N	Y	N	N	N	N	N	Y	
34	0525	LOTSU H.Q	Y	Y	Y	Y	Y	Y	N	Y	Y	Y	Y	Y	Y	Y	Y	Y	Y	Y	Y	Y	Y	Y	Y	Y	Y	Y	Y	Y	Y	Y	Y	
35	0526	YANKHUM	Y	N	Y	N	Y	Y	N	N	Y	N	N	N	N	N	N	N	N	N	N	N	N	Y	N	N	Y	N	N	N	N	N	N	Y
36	0527	SANIS H.Q	Y	Y	Y	Y	Y	Y	N	Y	Y	Y	Y	Y	Y	Y	Y	Y	Y	Y	Y	Y	Y	Y	Y	Y	Y	Y	Y	Y	Y	Y	Y	Y
BLOCK: YES TOTAL			36	21	36	11	36	36	0	10	36	4	18	5	7	1	0	0	9	31	5	1	2	36	31	9	36	27	1	26	12	28	36	

Table No. III: Village - Wise Database on Development Indicators as on 31 - 03 - 2016

DISTRICT: WOKHA		BLOCK: WOZHURO - RALAN																															
SN	VILLAGE CODE	NAME OF THE VILLAGE (CENSUS 2011)	WHETHER VILLAGE IS ELECTRIFIED	BASIC AMENITIES IN THE VILLAGE (YES / NO)																													
				ROAD i) Surface ii) Unsurface	PUBLIC TRANSPORT (Bus, tax- i, etc.) i) Government ii) Private	TELEPHONE SERVICE (Mo- bile, WLL, etc.) 9	INTERNET CONNECTIVITY 10	POSTAL SERVICE 11	PRIMARY SCHOOL i) Government ii) Private 12-13	MIDDLE SCHOOL i) Government ii) Private 14-15	HIGH SCHOOL i) Government ii) Private 16-17	HIGHER SECOND-ARY SCHOOL i) Government ii) Private 18-19	VILLAGE LIBRARY 20	DISPENSARY / SUB-CENTRE 21	PHC (Primary Health Centre) 22	CHC (Community Health Centre) 23	HOSPITAL 24	VILLAGE COMMUNITY HALL 25	PLAYGROUND 26	MARKETING SHED 27	ANGANWADI CENTRE 28	FAIR PRICE SHOP 29	VETERINARY DISPENSARY 30	PHE (Public Health Engineering) Water Supply 31	PROPER DRAINAGE SYSTEM 32	PROPER FOOTPATH 33	PUBLIC TOILET 34						
1	2	3	4	5	6	7	8	9	10	11	12	13	14	15	16	17	18	19	20	21	22	23	24	25	26	27	28	29	30	31	32	33	34
1	0551	CHANDALASHUNG B	Y	Y	Y	Y	Y	Y	N	N	Y	N	N	N	N	N	N	N	N	N	N	Y	Y	Y	Y	N	Y	Y	N	N	N	N	
2	0552	CHANDALASHUNG NEW	Y	Y	Y	Y	Y	Y	N	N	Y	N	N	N	N	N	N	N	N	N	N	Y	Y	Y	Y	N	Y	Y	N	N	N	N	
3	0553	CHANDALASHUNG OLD	Y	N	Y	N	Y	Y	N	N	Y	N	N	N	N	N	N	N	N	N	N	Y	Y	Y	Y	N	Y	Y	N	N	N	N	
4	0554	HANKVU	Y	N	Y	N	Y	Y	N	N	Y	N	N	N	N	N	N	N	N	N	N	Y	Y	Y	Y	N	Y	Y	N	N	N	N	
5	0555	L YANTHUNG	Y	N	Y	N	Y	Y	N	N	Y	N	N	N	N	N	N	N	N	N	N	Y	Y	Y	Y	N	Y	Y	N	N	N	N	
6	0556	LIKAVAN	Y	N	Y	N	Y	Y	N	N	Y	N	N	N	N	N	N	N	N	N	N	Y	Y	Y	Y	N	Y	Y	N	N	N	N	
7	0557	LIPHANYAN	Y	N	Y	N	Y	Y	N	N	Y	N	N	N	N	N	N	N	N	N	N	Y	Y	Y	Y	N	Y	Y	N	N	N	N	
8	0558	MERYAN	Y	N	Y	N	Y	Y	N	N	Y	N	N	N	N	N	N	N	N	N	N	Y	Y	Y	Y	N	Y	Y	N	N	N	N	
9	0559	N/LONGCHUM	Y	N	Y	N	Y	Y	N	N	Y	N	N	N	N	N	N	N	N	N	N	Y	Y	Y	Y	N	Y	Y	N	N	N	N	
10	0560	PHIRO	Y	N	Y	N	Y	Y	N	N	Y	N	N	N	N	N	N	N	N	N	N	Y	Y	Y	Y	N	Y	Y	N	N	N	N	
11	0561	PONGTONG	Y	Y	Y	Y	Y	Y	N	N	Y	N	N	N	N	N	N	N	N	N	N	Y	Y	Y	Y	N	Y	Y	N	N	N	N	
12	0562	RALAN NEW	Y	N	Y	N	Y	Y	N	N	Y	N	N	N	N	N	N	N	N	N	N	Y	Y	Y	Y	N	Y	Y	N	N	N	N	
13	0563	RALAN OLD	Y	N	Y	N	Y	Y	N	N	Y	N	N	N	N	N	N	N	N	N	N	Y	Y	Y	Y	N	Y	Y	N	N	N	N	
14	0564	RONSUYAN	Y	Y	Y	N	Y	Y	N	N	Y	N	N	N	N	N	N	N	N	N	N	Y	Y	Y	Y	N	Y	Y	N	N	N	N	
15	0565	S WOCHAYAN	Y	Y	Y	Y	Y	Y	N	N	Y	N	N	N	N	N	N	N	N	N	N	Y	Y	Y	Y	N	Y	Y	N	N	N	N	
16	0566	SANKITONG	Y	N	Y	N	Y	Y	N	N	Y	N	N	N	N	N	N	N	N	N	N	Y	Y	Y	Y	N	Y	Y	N	N	N	N	
17	0567	SHAKI	Y	N	Y	Y	Y	Y	N	N	Y	N	N	N	N	N	N	N	N	N	N	Y	Y	Y	Y	N	Y	Y	N	N	N	N	
18	0568	SOSHAN	Y	N	Y	N	Y	Y	N	N	Y	N	N	N	N	N	N	N	N	N	N	Y	Y	Y	Y	N	Y	Y	N	N	N	N	
19	0569	TEHLJANPHEN	Y	Y	Y	N	Y	Y	N	N	Y	N	N	N	N	N	N	N	N	N	N	Y	Y	Y	Y	N	Y	Y	N	N	N	N	
20	0570	TOTSU	Y	N	Y	N	Y	Y	N	N	Y	N	N	N	N	N	N	N	N	N	N	Y	Y	Y	Y	N	Y	Y	N	N	N	N	
21	0571	WOCHAN	Y	N	Y	N	Y	Y	N	N	Y	N	N	N	N	N	N	N	N	N	N	Y	Y	Y	Y	N	Y	Y	N	N	N	N	
22	0572	WORUKU	Y	N	Y	N	Y	Y	N	N	Y	N	N	N	N	N	N	N	N	N	N	Y	Y	Y	Y	N	Y	Y	N	N	N	N	
23	0573	WOZHURO	Y	Y	Y	N	Y	Y	N	N	Y	N	Y	Y	N	N	N	N	N	N	N	Y	Y	Y	Y	N	Y	Y	N	N	N	N	
24	0574	YANKILI	Y	N	Y	N	Y	Y	N	N	Y	N	N	N	N	N	N	N	N	N	N	Y	Y	Y	Y	N	Y	Y	N	N	N	N	
25	0575	YANLUM	Y	N	Y	N	Y	Y	N	N	Y	N	N	N	N	N	N	N	N	N	N	Y	Y	Y	Y	N	Y	Y	N	N	N	N	
26	0576	YANPHA	Y	N	Y	N	Y	Y	N	N	Y	N	N	N	N	N	N	N	N	N	N	Y	Y	Y	Y	N	Y	Y	N	N	N	N	
BLOCK: YES TOTAL			26	7	26	5	26	26	0	1	26	0	1	1	1	0	0	0	0	9	1	0	0	26	26	3	26	11	2	2	2		

Table No. III: Village - Wise Database on Development Indicators as on 31 - 03 - 2016

DISTRICT: ZUNHEBOTO		BLOCK: AKULOTU																																					
SN	VILLAGE CODE	NAME OF THE VILLAGE (CENSUS 2011)	WHETHER VILLAGE IS ELECTRIFIED	BASIC AMENITIES IN THE VILLAGE (YES / NO)																																			
				ROAD	PUBLIC TRANSP- ORT (Bus,tax- i,etc.)	TELEPHONE SERVICE (Mobile,WLL,etc.)	INTERNET CONNECTIVITY	POSTAL SERVICE	PRIMARY SCHOOL	MIDDLE SCHOOL	HIGH SCHOOL	HIGHER SECOND-ARY SCHOOL	VILLAGE LIBRARY	DISPENSARY / SUB-CENTRE	PHC (Primary Health Centre)	CHC (Community Health Centre)	HOSPITAL	VILLAGE COMMUNITY HALL	PLAYGROUND	MARKETING SHED	ANGANWADI CENTRE	FAIR PRICE SHOP	VETERINARY DISPENSARY	PHE (Public Health Engineering) Water Supply	PROPER DRAINAGE SYSTEM	PROPER FOOTPATH	PUBLIC TOILET												
1	2	3	4	5	6	7	8	9	10	11	12	13	14	15	16	17	18	19	20	21	22	23	24	25	26	27	28	29	30	31	32	33	34						
1	0594	LUMTHSAMI	Y	Y	Y	Y	Y	Y	Y	Y	Y	Y	Y	Y	Y	Y	Y	Y	Y	Y	Y	Y	Y	Y	Y	Y	Y	Y	Y	Y	Y	Y	Y						
2	0595	ALAPHUMI	Y	Y	Y	Y	Y	Y	Y	Y	Y	Y	Y	Y	Y	Y	Y	Y	Y	Y	Y	Y	Y	Y	Y	Y	Y	Y	Y	Y	Y	Y	Y						
3	0596	LUMAMI	Y	Y	Y	Y	Y	Y	Y	Y	Y	Y	Y	Y	Y	Y	Y	Y	Y	Y	Y	Y	Y	Y	Y	Y	Y	Y	Y	Y	Y	Y	Y	Y					
4	0597	ZAPHI	Y	Y	Y	Y	Y	Y	Y	Y	Y	Y	Y	Y	Y	Y	Y	Y	Y	Y	Y	Y	Y	Y	Y	Y	Y	Y	Y	Y	Y	Y	Y	Y					
5	0598	SUMISETSU	Y	Y	Y	Y	Y	Y	Y	Y	Y	Y	Y	Y	Y	Y	Y	Y	Y	Y	Y	Y	Y	Y	Y	Y	Y	Y	Y	Y	Y	Y	Y	Y	Y				
6	0599	SHICHIMI	Y	Y	Y	Y	Y	Y	Y	Y	Y	Y	Y	Y	Y	Y	Y	Y	Y	Y	Y	Y	Y	Y	Y	Y	Y	Y	Y	Y	Y	Y	Y	Y	Y	Y			
7	0600	SUTEMI	Y	Y	Y	Y	Y	Y	Y	Y	Y	Y	Y	Y	Y	Y	Y	Y	Y	Y	Y	Y	Y	Y	Y	Y	Y	Y	Y	Y	Y	Y	Y	Y	Y	Y			
8	0601	LOTISAMI (OLD)	Y	Y	Y	Y	Y	Y	Y	Y	Y	Y	Y	Y	Y	Y	Y	Y	Y	Y	Y	Y	Y	Y	Y	Y	Y	Y	Y	Y	Y	Y	Y	Y	Y	Y			
9	0602	LOTISAMI (NEW)	Y	Y	Y	Y	Y	Y	Y	Y	Y	Y	Y	Y	Y	Y	Y	Y	Y	Y	Y	Y	Y	Y	Y	Y	Y	Y	Y	Y	Y	Y	Y	Y	Y	Y			
10	0603	IZHTO	Y	Y	Y	Y	Y	Y	Y	Y	Y	Y	Y	Y	Y	Y	Y	Y	Y	Y	Y	Y	Y	Y	Y	Y	Y	Y	Y	Y	Y	Y	Y	Y	Y	Y	Y		
11	0604	SASTAMI	Y	Y	Y	Y	Y	Y	Y	Y	Y	Y	Y	Y	Y	Y	Y	Y	Y	Y	Y	Y	Y	Y	Y	Y	Y	Y	Y	Y	Y	Y	Y	Y	Y	Y	Y		
12	0605	AJIGAMI	Y	Y	Y	Y	Y	Y	Y	Y	Y	Y	Y	Y	Y	Y	Y	Y	Y	Y	Y	Y	Y	Y	Y	Y	Y	Y	Y	Y	Y	Y	Y	Y	Y	Y	Y	Y	
13	0606	MAROMI	Y	Y	Y	Y	Y	Y	Y	Y	Y	Y	Y	Y	Y	Y	Y	Y	Y	Y	Y	Y	Y	Y	Y	Y	Y	Y	Y	Y	Y	Y	Y	Y	Y	Y	Y	Y	
14	0607	PHUSHUMI	Y	Y	Y	Y	Y	Y	Y	Y	Y	Y	Y	Y	Y	Y	Y	Y	Y	Y	Y	Y	Y	Y	Y	Y	Y	Y	Y	Y	Y	Y	Y	Y	Y	Y	Y	Y	
15	0608	MUKHAMI	Y	Y	Y	Y	Y	Y	Y	Y	Y	Y	Y	Y	Y	Y	Y	Y	Y	Y	Y	Y	Y	Y	Y	Y	Y	Y	Y	Y	Y	Y	Y	Y	Y	Y	Y	Y	
16	0609	LITTA (OLD)	Y	Y	Y	Y	Y	Y	Y	Y	Y	Y	Y	Y	Y	Y	Y	Y	Y	Y	Y	Y	Y	Y	Y	Y	Y	Y	Y	Y	Y	Y	Y	Y	Y	Y	Y	Y	Y
17	0610	LITTA (NEW)	Y	Y	Y	Y	Y	Y	Y	Y	Y	Y	Y	Y	Y	Y	Y	Y	Y	Y	Y	Y	Y	Y	Y	Y	Y	Y	Y	Y	Y	Y	Y	Y	Y	Y	Y	Y	Y
18	0611	AKULOTO	Y	Y	Y	Y	Y	Y	Y	Y	Y	Y	Y	Y	Y	Y	Y	Y	Y	Y	Y	Y	Y	Y	Y	Y	Y	Y	Y	Y	Y	Y	Y	Y	Y	Y	Y	Y	Y
BLOCK: YES TOTAL			18	13	16	3	16	17	0	1	16	0	12	1	0	1	0	0	0	1	4	1	0	0	18	18	16	18	0	1	17	11	18	6					

Table No. III: Village - Wise Database on Development Indicators as on 31 - 03 - 2016

DISTRICT: ZUNHEBOTO		BLOCK: GHATHASHI																																		
		BASIC AMENITIES IN THE VILLAGE (YES / NO)																																		
SN	VILLAGE CODE	NAME OF THE VILLAGE (CENSUS 2011)	WHETHER VILLAGE IS ELECTRIFIED		ROAD		PUBLIC TRANS- PORT (Bus, Tax- i,etc.)		TELEPHONE SERVICE (Mobile, WLL, etc.)	INTERNET CONNECTIVITY	POSTAL SERVICE	PRIMARY SCHOOL		MIDDLE SCHOOL		HIGH SCHOOL		HIGHER SECOND-ARY SCHOOL	VILLAGE LIBRARY	DISPENSARY / SUB-CENTRE	PHC (Primary Health Centre)	CHC (Community Health Centre)	HOSPITAL	VILLAGE COMMUNITY HALL	PLAYGROUND	MARKETING SHED	ANGANWADI CENTRE	FAIR PRICE SHOP	VETERINARY DISPENSARY	PHE (Public Health Engineering) Water Supply	PROPER DRAINAGE SYSTEM	PROPER FOOTPATH	PUBLIC TOILET			
			i) Surface	ii) Unsurface	i) Government	ii) Private	i) Government	ii) Private				i) Government	ii) Private	i) Government	ii) Private	i) Government	ii) Private																	i) Government	ii) Private	
1	2	3	4	5	6	7	8	9	10	11	12	13	14	15	16	17	18	19	20	21	22	23	24	25	26	27	28	29	30	31	32	33	34			
1	0612	GHATHASHI, VILL.	Y	N	Y	Y	N	Y	N	N	Y	Y	Y	Y	Y	Y	N	N	Y	N	N	N	N	Y	Y	Y	Y	Y	Y	N	N	N	N			
2	0613	MUKALIMI	Y	N	Y	Y	N	Y	N	N	Y	Y	Y	Y	Y	Y	N	N	Y	N	N	N	N	Y	Y	Y	Y	Y	N	N	N	N	N			
3	0614	CHSHILIMI	Y	N	Y	Y	N	Y	N	N	Y	Y	Y	Y	Y	Y	N	N	Y	N	N	N	N	Y	Y	Y	Y	Y	N	N	N	N	N			
4	0615	CHSHOLIMI	Y	N	Y	Y	N	Y	N	N	Y	Y	Y	Y	Y	Y	N	N	Y	N	N	N	N	Y	Y	Y	Y	Y	N	N	N	N	N	N		
5	0616	GHATHASHI	Y	N	Y	Y	N	Y	N	N	Y	Y	Y	Y	Y	Y	N	N	Y	N	N	N	N	Y	Y	Y	Y	Y	Y	N	N	N	N	N		
6	0617	GHOKIMI	Y	N	Y	Y	N	Y	N	N	Y	Y	Y	Y	Y	Y	N	N	Y	N	N	N	N	Y	Y	Y	Y	Y	N	N	N	N	N	N		
7	0618	HEBOLIMI	Y	N	Y	Y	N	Y	N	N	Y	Y	Y	Y	Y	Y	N	N	Y	N	N	N	N	Y	Y	Y	Y	Y	N	N	N	N	N	N	N	
8	0619	IGHANUMI	Y	N	Y	Y	N	Y	N	N	Y	Y	Y	Y	Y	Y	N	N	Y	N	N	N	N	Y	Y	Y	Y	Y	N	N	N	N	N	N	N	
9	0620	IPHONUMI	Y	N	Y	Y	N	Y	N	N	Y	Y	Y	Y	Y	Y	N	N	Y	N	N	N	N	Y	Y	Y	Y	Y	Y	N	N	N	N	N	N	
10	0621	KHUGHOTOMI	Y	N	Y	Y	N	Y	N	N	Y	Y	Y	Y	Y	Y	N	N	Y	N	N	N	N	Y	Y	Y	Y	Y	N	N	N	N	N	N	N	
11	0622	KIGHILIMI	Y	N	Y	Y	N	Y	N	N	Y	Y	Y	Y	Y	Y	N	N	Y	N	N	N	N	Y	Y	Y	Y	Y	N	N	N	N	N	N	N	N
12	0623	KILOMI	Y	N	Y	Y	N	Y	N	N	Y	Y	Y	Y	Y	Y	N	N	Y	N	N	N	N	Y	Y	Y	Y	Y	N	N	N	N	N	N	N	N
13	0624	KITAMI	Y	N	Y	Y	N	Y	N	N	Y	Y	Y	Y	Y	Y	N	N	Y	N	N	N	N	Y	Y	Y	Y	Y	N	N	N	N	N	N	N	N
14	0625	LAZAMI	Y	N	Y	Y	N	Y	N	N	Y	Y	Y	Y	Y	Y	N	N	Y	N	N	N	N	Y	Y	Y	Y	Y	N	N	N	N	N	N	N	N
15	0626	MISHILIMI	Y	N	Y	Y	N	Y	N	N	Y	Y	Y	Y	Y	Y	N	N	Y	N	N	N	N	Y	Y	Y	Y	Y	N	N	N	N	N	N	N	N
16	0627	MUKALIMI	Y	N	Y	Y	N	Y	N	N	Y	Y	Y	Y	Y	Y	N	N	Y	N	N	N	N	Y	Y	Y	Y	Y	N	N	N	N	N	N	N	N
17	0628	NATSUMI	Y	N	Y	Y	N	Y	N	N	Y	Y	Y	Y	Y	Y	N	N	Y	N	N	N	N	Y	Y	Y	Y	Y	N	N	N	N	N	N	N	N
18	0629	PUGHOBOTO	Y	N	Y	Y	N	Y	N	N	Y	Y	Y	Y	Y	Y	N	N	Y	N	N	N	N	Y	Y	Y	Y	Y	N	N	N	N	N	N	N	N
19	0630	PUNEBOOA	Y	N	Y	Y	N	Y	N	N	Y	Y	Y	Y	Y	Y	N	N	Y	N	N	N	N	Y	Y	Y	Y	Y	N	N	N	N	N	N	N	N
20	0631	SHESULIMI	Y	N	Y	Y	N	Y	N	N	Y	Y	Y	Y	Y	Y	N	N	Y	N	N	N	N	Y	Y	Y	Y	Y	N	N	N	N	N	N	N	N
21	0632	TSAPHIMI	Y	N	Y	Y	N	Y	N	N	Y	Y	Y	Y	Y	Y	N	N	Y	N	N	N	N	Y	Y	Y	Y	Y	N	N	N	N	N	N	N	N
22	0633	TUKULIOA	Y	N	Y	Y	N	Y	N	N	Y	Y	Y	Y	Y	Y	N	N	Y	N	N	N	N	Y	Y	Y	Y	Y	N	N	N	N	N	N	N	N
BLOCK: YES TOTAL			22	5	20	7	6	22	3	2	20	5	11	5	4	1	1	0	1	7	0	0	22	22	3	20	2	2	7	7	3	0	0			

Table No. III: Village - Wise Database on Development Indicators as on 31 - 03 - 2016

DISTRICT: ZUNHEBOTO		BLOCK: SATAKHA																																								
SN	VILLAGE CODE	NAME OF THE VILLAGE (CENSUS 2011)	WHETHER VILLAGE IS ELECTRIFIED	BASIC AMENITIES IN THE VILLAGE (YES / NO)												PUBLIC TOILET																										
				ROAD / Surface / Unsurface	PUBLIC TRANSP- ORT (Bus,Tax- i.e.c)	TELEPHONE SERVICE (Mo- bile,WLL,etc.)	INTERNET CONNECTIVITY	POSTAL SERVICE	PRIMARY SCHOOL / Government / Private	MIDDLE SCHOOL / Government / Private	HIGH SCHOOL / Government / Private	HIGHER SECOND-ARY SCHOOL / Government / Private	VILLAGE LIBRARY	DISPENSARY / SUB-CENTRE	PHC (Primary Health Centre)		CHC (Community Health Centre)	HOSPITAL	VILLAGE COMMUNITY HALL	PLAYGROUND	MARKETING SHED	ANGANWADI CENTRE	FAIR PRICE SHOP	VETERINARY DISPENSARY	PHE (Public Health Engineering) Water Supply	PROPER DRAINAGE SYSTEM	PROPER FOOTPATH															
1	2	3	4	5	6	7	8	9	10	11	12	13	14	15	16	17	18	19	20	21	22	23	24	25	26	27	28	29	30	31	32	33	34									
1	0634	GHUKHUYI	Y	Y	Y	Y	Y	Y	N	N	Y	N	N	N	N	N	N	N	N	N	N	N	N	Y	N	N	N	N	N	N	N	N										
2	0635	AGHUHITO	Y	N	Y	N	Y	Y	N	N	Y	N	N	N	N	N	N	N	N	N	N	N	N	Y	N	N	N	N	N	N	N	N	N									
3	0636	GHUKIYE	Y	N	Y	N	Y	Y	N	N	Y	N	N	N	N	N	N	N	N	N	N	N	Y	N	N	N	N	N	N	N	N	N	N	N								
4	0637	HOISHE	Y	N	Y	N	Y	Y	N	N	Y	N	N	N	N	N	N	N	N	N	N	N	Y	N	N	N	N	N	N	N	N	N	N	N	N							
5	0638	KHUKIYE	Y	Y	Y	N	Y	Y	N	N	Y	N	N	N	N	N	N	N	N	N	N	N	Y	Y	Y	Y	Y	Y	Y	Y	Y	Y	Y	Y	Y	Y						
6	0639	KILO(OLD)	Y	Y	Y	N	Y	Y	N	N	Y	N	N	N	N	N	N	N	N	N	N	Y	Y	Y	Y	Y	Y	Y	Y	Y	Y	Y	Y	Y	Y	Y						
7	0640	KIVIKHU	Y	Y	Y	N	Y	Y	N	N	Y	N	N	N	N	N	N	N	N	N	N	Y	Y	Y	Y	Y	Y	Y	Y	Y	Y	Y	Y	Y	Y	Y	Y					
8	0641	KIYEKHU	Y	Y	Y	N	Y	Y	N	N	Y	N	N	N	N	N	N	N	N	N	N	Y	Y	Y	Y	Y	Y	Y	Y	Y	Y	Y	Y	Y	Y	Y	Y	Y				
9	0642	KULHOPO	Y	Y	Y	N	Y	Y	N	N	Y	N	N	N	N	N	N	N	N	N	N	Y	Y	Y	Y	Y	Y	Y	Y	Y	Y	Y	Y	Y	Y	Y	Y	Y				
10	0643	LUKHAI	Y	Y	Y	N	Y	Y	N	N	Y	N	N	N	N	N	N	N	N	N	N	Y	Y	Y	Y	Y	Y	Y	Y	Y	Y	Y	Y	Y	Y	Y	Y	Y	Y			
11	0644	MOMI	Y	Y	Y	N	Y	Y	N	N	Y	N	N	N	N	N	N	N	N	N	N	Y	Y	Y	Y	Y	Y	Y	Y	Y	Y	Y	Y	Y	Y	Y	Y	Y	Y			
12	0645	NIKUTO	Y	N	Y	N	Y	Y	N	N	Y	N	N	N	N	N	N	N	N	N	N	Y	Y	Y	Y	Y	Y	Y	Y	Y	Y	Y	Y	Y	Y	Y	Y	Y	Y			
13	0646	NUJUMI	Y	N	Y	N	Y	Y	N	N	Y	N	N	N	N	N	N	N	N	N	N	Y	Y	Y	Y	Y	Y	Y	Y	Y	Y	Y	Y	Y	Y	Y	Y	Y	Y	Y		
14	0647	SATAKHA (VILL)	Y	Y	Y	Y	Y	Y	N	N	Y	N	N	N	N	N	N	N	N	N	N	Y	Y	Y	Y	Y	Y	Y	Y	Y	Y	Y	Y	Y	Y	Y	Y	Y	Y	Y		
15	0648	SHENA (NEW)	Y	N	Y	N	Y	Y	N	N	Y	N	N	N	N	N	N	N	N	N	N	Y	Y	Y	Y	Y	Y	Y	Y	Y	Y	Y	Y	Y	Y	Y	Y	Y	Y	Y		
16	0649	SHENA (OLD)	Y	N	Y	N	Y	Y	N	N	Y	N	N	N	N	N	N	N	N	N	N	Y	Y	Y	Y	Y	Y	Y	Y	Y	Y	Y	Y	Y	Y	Y	Y	Y	Y	Y	Y	
17	0650	SHOIPU	Y	N	Y	N	Y	Y	N	N	Y	N	N	N	N	N	N	N	N	N	N	Y	Y	Y	Y	Y	Y	Y	Y	Y	Y	Y	Y	Y	Y	Y	Y	Y	Y	Y	Y	
18	0651	SHOIXE	Y	Y	Y	N	Y	Y	N	N	Y	N	N	N	N	N	N	N	N	N	N	Y	Y	Y	Y	Y	Y	Y	Y	Y	Y	Y	Y	Y	Y	Y	Y	Y	Y	Y	Y	
19	0652	SUKHAI	Y	Y	Y	N	Y	Y	N	N	Y	N	N	N	N	N	N	N	N	N	N	Y	Y	Y	Y	Y	Y	Y	Y	Y	Y	Y	Y	Y	Y	Y	Y	Y	Y	Y	Y	
20	0653	TUKU NASAMI	Y	Y	Y	N	Y	Y	N	N	Y	N	N	N	N	N	N	N	N	N	N	Y	Y	Y	Y	Y	Y	Y	Y	Y	Y	Y	Y	Y	Y	Y	Y	Y	Y	Y	Y	
21	0654	USTOMI	Y	Y	Y	N	Y	Y	N	N	Y	N	N	N	N	N	N	N	N	N	N	Y	Y	Y	Y	Y	Y	Y	Y	Y	Y	Y	Y	Y	Y	Y	Y	Y	Y	Y	Y	
22	0655	VISHAPU	Y	Y	Y	N	Y	Y	N	N	Y	N	N	N	N	N	N	N	N	N	N	Y	Y	Y	Y	Y	Y	Y	Y	Y	Y	Y	Y	Y	Y	Y	Y	Y	Y	Y	Y	
23	0656	XANUBOTO	Y	Y	Y	N	Y	Y	N	N	Y	N	N	N	N	N	N	N	N	N	N	Y	Y	Y	Y	Y	Y	Y	Y	Y	Y	Y	Y	Y	Y	Y	Y	Y	Y	Y	Y	Y
24	0657	XUJIV	Y	Y	Y	N	Y	Y	N	N	Y	N	N	N	N	N	N	N	N	N	N	Y	Y	Y	Y	Y	Y	Y	Y	Y	Y	Y	Y	Y	Y	Y	Y	Y	Y	Y	Y	Y
25	0658	XUKHEPU	Y	Y	Y	N	Y	Y	N	N	Y	N	N	N	N	N	N	N	N	N	N	Y	Y	Y	Y	Y	Y	Y	Y	Y	Y	Y	Y	Y	Y	Y	Y	Y	Y	Y	Y	Y
26	0659	ZHEKIVE	Y	N	Y	N	Y	Y	N	N	Y	N	N	N	N	N	N	N	N	N	N	Y	Y	Y	Y	Y	Y	Y	Y	Y	Y	Y	Y	Y	Y	Y	Y	Y	Y	Y	Y	Y
27	0660	ZHEVISHE	Y	N	Y	N	Y	Y	N	N	Y	N	N	N	N	N	N	N	N	N	N	Y	Y	Y	Y	Y	Y	Y	Y	Y	Y	Y	Y	Y	Y	Y	Y	Y	Y	Y	Y	Y
28	0661	ZUNGTA	Y	N	Y	N	Y	Y	N	N	Y	N	N	N	N	N	N	N	N	N	N	Y	Y	Y	Y	Y	Y	Y	Y	Y	Y	Y	Y	Y	Y	Y	Y	Y	Y	Y	Y	Y
BLOCK: YES TOTAL			28	17	28	1	28	28	0	0	28	0	13	0	3	0	0	0	0	4	0	0	0	24	28	17	26	5	1	27	0	3	1									

Table No. III: Village - Wise Database on Development Indicators as on 31 - 03 - 2016

SN	VILLAGE CODE	NAME OF THE VILLAGE (CENSUS 2011)	WHETHER VILLAGE IS ELECTRIFIED	BASIC AMENITIES IN THE VILLAGE (YES / NO)													BLOCK: SATOI																				
				ROAD i) Surface ii) Unsurface	PUBLIC TRANSP- ORT (Bus, Tax- i,etc.)	TELEPHONE SERVICE (Mobile,WLL,etc.)	INTERNET CONNECTIVITY	POSTAL SERVICE	PRIMARY SCHOOL i) Government ii) Private	MIDDLE SCHOOL i) Government ii) Private	HIGH SCHOOL i) Government ii) Private	HIGHER SECOND-ARY SCHOOL i) Government ii) Private	VILLAGE LIBRARY	DISPENSARY / SUB-CENTRE	PHC (Primary Health Centre)	CHC (Community Health Centre)		HOSPITAL	VILLAGE COMMUNITY HALL	PLAYGROUND	MARKETING SHED	ANGANWADI CENTRE	FAIR PRICE SHOP	VETERINARY DISPENSARY	PHE (Public Health Engineering) Water Supply	PROPER DRAINAGE SYSTEM	PROPER FOOTPATH	PUBLIC TOILET									
1	2	3	4	5	6	7	8	9	10	11	12	13	14	15	16	17	18	19	20	21	22	23	24	25	26	27	28	29	30	31	32	33	34				
1	0662	GHOKHUBE	Y	Y	Y	Y	Y	Y	N	N	Y	N	N	N	N	N	N	N	N	Y	N	N	N	Y	N	N	N	N	N	N	N	N					
2	0663	HOKIYE	Y	Y	Y	Y	Y	Y	N	N	Y	N	N	N	N	N	N	N	N	Y	N	N	N	Y	N	N	N	N	N	N	N	N	N				
3	0664	IKIYE	Y	Y	Y	Y	Y	Y	N	N	Y	N	N	N	N	N	N	N	N	Y	N	N	N	Y	N	N	N	N	N	N	N	N	N	N			
4	0665	ITOVE	Y	Y	Y	Y	Y	Y	N	N	Y	N	N	N	N	N	N	N	N	Y	N	N	N	Y	N	N	N	N	N	N	N	N	N	N	N		
5	0666	KHESHITO	Y	Y	Y	Y	Y	Y	N	N	Y	N	N	N	N	N	N	N	N	Y	N	N	N	Y	N	N	N	N	N	N	N	N	N	N	N	N	
6	0667	KHUVUXU	Y	Y	Y	Y	Y	Y	N	N	Y	N	N	N	N	N	N	N	N	Y	N	N	N	Y	N	N	N	N	N	N	N	N	N	N	N	N	
7	0668	SATOI	Y	Y	Y	Y	Y	Y	N	N	Y	N	N	N	N	N	N	N	N	Y	N	N	N	Y	N	N	N	N	N	N	N	N	N	N	N	N	
8	0669	THAKIVE	Y	Y	Y	Y	Y	Y	N	N	Y	N	N	N	N	N	N	N	N	Y	N	N	N	Y	N	N	N	N	N	N	N	N	N	N	N	N	N
9	0670	TSURURHU	Y	Y	Y	Y	Y	Y	N	N	Y	N	N	N	N	N	N	N	N	Y	N	N	N	Y	N	N	N	N	N	N	N	N	N	N	N	N	N
10	0671	TSUTOHO	Y	Y	Y	Y	Y	Y	N	N	Y	N	N	N	N	N	N	N	N	Y	N	N	N	Y	N	N	N	N	N	N	N	N	N	N	N	N	N
BLOCK: YES TOTAL			10	8	10	2	10	10	0	0	10	0	5	0	0	0	0	0	0	4	0	0	0	10	10	4	10	1	0	10	1	0	1	0	2		

Table No. III: Village - Wise Database on Development Indicators as on 31 - 03 - 2016

DISTRICT: ZUNHEBOTO		BLOCK: SURUHOTO																																		
		BASIC AMENITIES IN THE VILLAGE (YES / NO)																																		
SN	VILLAGE CODE	NAME OF THE VILLAGE (CENSUS 2011)	4	5	6	7	8	9	10	11	12	13	14	15	16	17	18	19	20	21	22	23	24	25	26	27	28	29	30	31	32	33	34			
			WETHER VILLAGE IS ELECTRIFIED	ROAD	PUBLIC TRANSP- ORT (Bus, Tax- i,etc.)	TELEPHONE SERVICE (Mobile, WLL, etc.)	INTERNET CONNECTIVITY	POSTAL SERVICE	PRIMARY SCHOOL	MIDDLE SCHOOL	HIGH SCHOOL	HIGHER SECOND-ARY SCHOOL	VILLAGE LIBRARY	DISPENSARY / SUB-CENTRE	PHC (Primary Health Centre)	CHC (Community Health Centre)	HOSPITAL	VILLAGE COMMUNITY HALL	PLAYGROUND	MARKETING SHED	ANGANWADI CENTRE	FAIR PRICE SHOP	VETERINARY DISPENSARY	PHE (Public Health Engineering) Water Supply	PROPER DRAINAGE SYSTEM	PROPER FOOTPATH	PUBLIC TOILET									
1	0672	ACHIKUCHU (A)	Y	Y	Y	Y	Y	N	N	N	Y	N	N	N	N	N	N	N	Y	Y	Y	Y	Y	Y	N	Y	Y	Y	Y	Y	Y	Y	Y			
2	0673	ACHIKUCHU (B)	Y	Y	Y	Y	Y	N	N	N	Y	N	N	N	N	N	N	N	Y	Y	Y	Y	Y	Y	N	Y	Y	Y	Y	Y	Y	Y	Y			
3	0674	AICHISAGHEMI	Y	Y	Y	N	Y	N	N	N	Y	N	N	N	N	N	N	N	Y	Y	Y	Y	Y	Y	N	Y	Y	Y	Y	Y	Y	Y	Y			
4	0675	AKHAKHO	Y	Y	Y	Y	Y	Y	Y	Y	Y	N	Y	Y	N	N	N	Y	Y	Y	Y	Y	N	N	Y	Y	Y	Y	N	N	Y	Y	Y			
5	0676	ASUTO	Y	Y	Y	Y	Y	Y	Y	Y	Y	N	Y	Y	N	N	N	Y	Y	Y	Y	Y	Y	N	Y	Y	Y	Y	N	N	Y	Y	Y			
6	0677	AJUNAKUGHGA	Y	Y	Y	N	Y	Y	Y	Y	Y	N	Y	Y	N	N	N	Y	Y	Y	Y	Y	Y	N	Y	Y	Y	Y	N	N	Y	Y	Y	Y		
7	0678	KATHARA	Y	Y	Y	Y	Y	N	N	N	Y	N	N	N	N	N	N	N	Y	Y	Y	Y	Y	N	Y	Y	Y	Y	Y	N	N	Y	Y	Y	Y	
8	0679	KHOLEBOTO	Y	Y	Y	Y	Y	Y	Y	Y	Y	N	Y	Y	N	N	N	Y	Y	Y	Y	Y	Y	N	Y	Y	Y	Y	Y	N	N	Y	Y	Y	Y	
9	0680	KHUMISHI (A)	Y	Y	Y	Y	Y	Y	Y	Y	Y	N	Y	Y	N	N	N	Y	Y	Y	Y	Y	Y	N	Y	Y	Y	Y	Y	N	N	Y	Y	Y	Y	
10	0681	KHUMISHI (B)	Y	Y	Y	Y	Y	Y	Y	Y	Y	N	Y	Y	N	N	N	Y	Y	Y	Y	Y	Y	N	Y	Y	Y	Y	Y	N	N	Y	Y	Y	Y	
11	0682	KIKHEVI	Y	Y	N	Y	Y	Y	N	N	N	N	Y	Y	N	N	N	Y	Y	Y	Y	Y	Y	N	Y	Y	Y	Y	Y	N	N	Y	Y	Y	Y	
12	0683	KITAHUMI	Y	Y	Y	Y	Y	Y	N	N	N	N	Y	Y	N	N	N	Y	Y	Y	Y	Y	Y	N	Y	Y	Y	Y	Y	N	N	Y	Y	Y	Y	Y
13	0684	KIVETHA	Y	Y	Y	N	Y	N	N	N	Y	N	Y	Y	N	N	N	Y	Y	Y	Y	Y	Y	N	Y	Y	Y	Y	Y	N	N	Y	Y	Y	Y	Y
14	0685	KOIBOTO	Y	Y	Y	Y	Y	Y	N	N	Y	N	Y	Y	N	N	N	Y	Y	Y	Y	Y	Y	Y	Y	Y	Y	Y	Y	Y	N	N	Y	Y	Y	Y
15	0686	LITHSAMI	Y	Y	Y	N	Y	Y	N	N	Y	N	Y	Y	N	N	N	Y	Y	Y	Y	Y	Y	Y	Y	Y	Y	Y	Y	Y	N	N	Y	Y	Y	Y
16	0687	NIHOSHE(N)	Y	Y	Y	N	Y	Y	N	Y	Y	N	Y	Y	N	N	N	Y	Y	Y	Y	Y	Y	Y	Y	Y	Y	Y	Y	N	N	Y	Y	Y	Y	Y
17	0688	PHUYE (N)	Y	Y	Y	Y	Y	Y	N	Y	Y	N	Y	Y	N	N	N	Y	Y	Y	Y	Y	Y	Y	Y	Y	Y	Y	Y	N	N	Y	Y	Y	Y	Y
18	0689	PHUYE (O)	Y	Y	Y	Y	Y	Y	N	Y	Y	N	Y	Y	N	N	Y	Y	Y	Y	Y	Y	Y	Y	Y	Y	Y	Y	Y	N	N	Y	Y	Y	Y	Y
19	0690	SAPOTIMI	Y	Y	Y	Y	Y	Y	N	Y	Y	N	Y	Y	N	N	N	Y	Y	Y	Y	Y	Y	Y	Y	Y	Y	Y	Y	N	N	Y	Y	Y	Y	Y
20	0691	SURUMI	Y	Y	Y	N	Y	Y	N	Y	Y	N	Y	Y	N	N	N	Y	Y	Y	Y	Y	Y	Y	Y	Y	Y	Y	Y	N	N	Y	Y	Y	Y	Y

DISTRICT: ZUNHEBOTO		BLOCK: SURUHOTO																																			
SN	VILLAGE CODE	NAME OF THE VILLAGE (CENSUS 2011)	WHETHER VILLAGE IS ELECTRIFIED	BASIC AMENITIES IN THE VILLAGE (YES / NO)																																	
				1	2	3	4	5	6	7	8	9	10	11	12	13	14	15	16	17	18	19	20	21	22	23	24	25	26	27	28	29	30	31	32	33	34
21	0692	TAZUHUMI	Y	Y	Y	Y	Y	Y	Y	N	N	Y	N	N	N	N	N	N	N	N	N	N	Y	N	N	N	Y	N	N	N	N	N	N	Y	Y		
22	0693	TICHPAMI	Y	Y	Y	Y	Y	Y	N	N	Y	N	N	N	N	N	N	N	N	N	N	N	N	N	N	Y	Y	Y	Y	Y	Y	Y	Y	Y	Y		
23	0694	TUZUHUMI	Y	Y	Y	Y	Y	Y	Y	N	Y	N	N	N	N	N	N	N	N	N	N	N	Y	N	N	N	Y	Y	Y	Y	Y	Y	Y	Y	Y	Y	
24	0695	VEDAMI	Y	Y	Y	Y	Y	Y	Y	N	Y	N	N	N	N	N	N	N	N	N	N	N	Y	N	N	N	Y	Y	Y	Y	Y	Y	Y	Y	Y	Y	
25	0696	YEHEMI	Y	Y	Y	Y	Y	Y	Y	N	Y	N	N	N	N	N	N	N	N	N	N	Y	N	N	N	Y	Y	Y	Y	Y	Y	Y	Y	Y	Y	Y	
26	0697	YESHTP	Y	Y	Y	Y	Y	Y	Y	N	Y	N	N	N	N	N	N	N	N	N	N	Y	N	N	N	Y	Y	Y	Y	Y	Y	Y	Y	Y	Y	Y	
27	0698	YEWSHE	Y	Y	Y	Y	Y	Y	Y	N	Y	N	N	N	N	N	N	N	N	N	N	Y	N	N	N	Y	Y	Y	Y	Y	Y	Y	Y	Y	Y	Y	
28	0699	ZHEKUTO	Y	Y	Y	Y	Y	Y	Y	N	Y	N	N	N	N	N	N	N	N	N	N	Y	N	N	N	Y	Y	Y	Y	Y	Y	Y	Y	Y	Y	Y	
29	0700	SAPTIQA	Y	Y	Y	Y	Y	Y	Y	N	Y	N	N	N	N	N	N	N	N	N	N	Y	N	N	N	Y	Y	Y	Y	Y	Y	Y	Y	Y	Y	Y	Y
30	0701	SAHUBOTO	Y	Y	Y	Y	Y	Y	Y	N	Y	N	N	N	N	N	N	N	N	N	N	Y	N	N	N	Y	Y	Y	Y	Y	Y	Y	Y	Y	Y	Y	Y
31	0702	NALTOQUA	Y	Y	Y	Y	Y	Y	Y	N	Y	N	N	N	N	N	N	N	N	N	N	Y	N	N	N	Y	Y	Y	Y	Y	Y	Y	Y	Y	Y	Y	Y
		BLOCK: YES TOTAL	31	31	31	31	29	31	0	12	31	0	8	0	0	0	0	0	0	0	1	29	0	2	0	31	31	10	31	25	1	30	7	31	31		

Table No. III: Village - Wise Database on Development Indicators as on 31 - 03 - 2016

DISTRICT: ZUNHEBOTO		BLOCK: TOKIYE																																																													
SN	VILLAGE CODE	NAME OF THE VILLAGE (CENSUS 2011)	WHETHER VILLAGE IS ELECTRIFIED	BASIC AMENITIES IN THE VILLAGE (YES / NO)																PUBLIC TOILET																																											
				ROAD	PUBLIC TRANSP- ORT (Bus,Tax- i,etc.)	TELEPHONE SERVICE (Mobile,WLL,etc.)	INTERNET CONNECTIVITY	POSTAL SERVICE	PRIMARY SCHOOL	MIDDLE SCHOOL	HIGH SCHOOL	HIGHER SECOND-ARY SCHOOL	VILLAGE LIBRARY	DISPENSARY / SUB-CENTRE	PHC (Primary Health Centre)	CHC (Community Health Centre)	HOSPITAL	VILLAGE COMMUNITY HALL	PLAYGROUND		MARKETING SHED	ANGANWADI CENTRE	FAIR PRICE SHOP	VETERINARY DISPENSARY	PHE (Public Health Engineering) Water Supply	PROPER DRAINAGE SYSTEM	PROPER FOOTPATH																																				
1	0703	AGHYILIMI	Y	5	Y	6	Y	7	N	8	Y	9	Y	10	N	11	Y	12	Y	13	N	14	N	15	N	16	N	17	N	18	N	19	N	20	N	21	Y	22	N	23	N	24	N	25	N	26	Y	27	Y	28	Y	29	N	30	N	31	N	32	N	33	N	34	Y
2	0704	AGHULTOMI	Y	5	N	6	Y	7	N	8	Y	9	Y	10	N	11	Y	12	Y	13	N	14	N	15	N	16	N	17	N	18	N	19	N	20	N	21	Y	22	N	23	N	24	N	25	Y	26	Y	27	N	28	Y	29	N	30	N	31	N	32	N	33	Y	34	Y
3	0705	AGUBAMI	Y	5	N	6	Y	7	N	8	Y	9	Y	10	N	11	Y	12	Y	13	N	14	Y	15	N	16	N	17	N	18	N	19	N	20	Y	21	Y	22	N	23	N	24	N	25	Y	26	Y	27	Y	28	Y	29	N	30	N	31	N	32	N	33	N	34	Y
4	0706	GHOKISHI	Y	5	N	6	Y	7	N	8	Y	9	Y	10	N	11	Y	12	Y	13	N	14	N	15	N	16	N	17	N	18	N	19	N	20	Y	21	Y	22	N	23	N	24	N	25	Y	26	Y	27	Y	28	Y	29	N	30	N	31	N	32	N	33	N	34	Y
5	0707	HOSHIPU	Y	5	N	6	Y	7	N	8	Y	9	Y	10	N	11	Y	12	Y	13	N	14	Y	15	N	16	N	17	N	18	N	19	N	20	Y	21	Y	22	N	23	N	24	N	25	Y	26	Y	27	Y	28	Y	29	N	30	N	31	N	32	N	33	N	34	Y
6	0708	KHEKIYE	Y	5	Y	6	Y	7	Y	8	Y	9	Y	10	N	11	Y	12	Y	13	N	14	Y	15	N	16	N	17	N	18	N	19	N	20	Y	21	Y	22	N	23	N	24	N	25	Y	26	Y	27	N	28	Y	29	N	30	N	31	Y	32	N	33	Y	34	N
7	0709	KHETOI	Y	5	Y	6	Y	7	N	8	Y	9	Y	10	N	11	Y	12	Y	13	N	14	Y	15	N	16	N	17	N	18	N	19	N	20	N	21	N	22	N	23	N	24	Y	25	Y	26	Y	27	N	28	Y	29	N	30	N	31	Y	32	N	33	N	34	Y
8	0710	KHEWOTO	Y	5	Y	6	Y	7	N	8	Y	9	Y	10	N	11	Y	12	Y	13	N	14	Y	15	N	16	N	17	N	18	N	19	N	20	Y	21	Y	22	N	23	N	24	Y	25	Y	26	Y	27	Y	28	Y	29	N	30	N	31	Y	32	N	33	N	34	Y
9	0711	KHUKISHE	Y	5	Y	6	Y	7	N	8	Y	9	Y	10	N	11	Y	12	Y	13	N	14	Y	15	N	16	N	17	N	18	N	19	N	20	Y	21	Y	22	N	23	N	24	Y	25	Y	26	Y	27	Y	28	Y	29	N	30	N	31	Y	32	N	33	Y	34	Y
10	0712	KILTOMI	Y	5	N	6	Y	7	N	8	Y	9	Y	10	N	11	Y	12	Y	13	N	14	Y	15	N	16	N	17	N	18	N	19	N	20	Y	21	Y	22	N	23	N	24	Y	25	Y	26	Y	27	N	28	Y	29	N	30	N	31	N	32	N	33	N	34	Y
11	0713	LIZUTOMI	Y	5	N	6	Y	7	N	8	Y	9	Y	10	N	11	Y	12	Y	13	N	14	Y	15	N	16	N	17	N	18	N	19	N	20	Y	21	Y	22	N	23	N	24	Y	25	Y	26	Y	27	Y	28	Y	29	N	30	N	31	Y	32	N	33	N	34	Y
12	0714	LUKHUYI	Y	5	N	6	Y	7	N	8	Y	9	Y	10	N	11	Y	12	Y	13	N	14	Y	15	N	16	N	17	N	18	N	19	N	20	Y	21	Y	22	N	23	N	24	Y	25	Y	26	Y	27	Y	28	Y	29	N	30	N	31	Y	32	N	33	N	34	Y
13	0715	LIKIKHE	Y	5	N	6	Y	7	N	8	Y	9	Y	10	N	11	Y	12	Y	13	N	14	Y	15	N	16	N	17	N	18	N	19	N	20	Y	21	Y	22	N	23	N	24	Y	25	Y	26	Y	27	Y	28	Y	29	N	30	N	31	Y	32	N	33	Y	34	Y
14	0716	LUTHSUMI	Y	5	Y	6	Y	7	N	8	Y	9	Y	10	N	11	Y	12	Y	13	N	14	Y	15	N	16	N	17	N	18	N	19	N	20	Y	21	Y	22	N	23	N	24	Y	25	Y	26	Y	27	Y	28	Y	29	N	30	N	31	Y	32	N	33	N	34	Y
15	0717	LUMISHE (NEW)	Y	5	N	6	Y	7	N	8	Y	9	Y	10	N	11	Y	12	Y	13	N	14	Y	15	N	16	N	17	N	18	N	19	N	20	Y	21	Y	22	N	23	N	24	Y	25	Y	26	Y	27	Y	28	Y	29	N	30	N	31	N	32	N	33	N	34	Y
16	0718	LUMISHE(OLD)	Y	5	N	6	Y	7	N	8	Y	9	Y	10	N	11	Y	12	Y	13	N	14	Y	15	N	16	N	17	N	18	N	19	N	20	Y	21	Y	22	N	23	N	24	Y	25	Y	26	Y	27	Y	28	Y	29	N	30	N	31	N	32	N	33	N	34	Y
17	0719	MELAHUMI	Y	5	N	6	Y	7	N	8	Y	9	Y	10	N	11	Y	12	Y	13	N	14	Y	15	N	16	N	17	N	18	N	19	N	20	Y	21	Y	22	N	23	N	24	Y	25	Y	26	Y	27	Y	28	Y	29	N	30	N	31	N	32	N	33	N	34	Y
18	0720	NGOZUBOMI	Y	5	Y	6	Y	7	N	8	Y	9	Y	10	N	11	Y	12	Y	13	N	14	Y	15	N	16	N	17	N	18	N	19	N	20	Y	21	Y	22	N	23	N	24	Y	25	Y	26	Y	27	N	28	Y	29	N	30	N	31	Y	32	N	33	Y	34	Y
19	0721	NIHOSHE	Y	5	N	6	Y	7	N	8	Y	9	Y	10	N	11	Y	12	Y	13	N	14	Y	15	N	16	N	17	N	18	N	19	N	20	Y	21	Y	22	N	23	N	24	Y	25	Y	26	Y	27	Y	28	Y	29	N	30	N	31	N	32	N	33	N	34	Y
20	0722	NIZHEVI	Y	5	Y	6	Y	7	N	8	Y	9	Y	10	N	11	Y	12	Y	13	N	14	Y	15	N	16	N	17	N	18	N	19	N	20	Y	21	Y	22	N	23	N	24	Y	25	Y	26	Y	27	N	28	Y	29	N	30	N	31	N	32	N	33	Y	34	Y

DISTRICT: ZUNHEBOTO		BLOCK: TOKIYE																																	
SN	VILLAGE CODE	NAME OF THE VILLAGE (CENSUS 2011)	BASIC AMENITIES IN THE VILLAGE (YES / NO)																																
1	2	3	4	5	6	7	8	9	10	11	12	13	14	15	16	17	18	19	20	21	22	23	24	25	26	27	28	29	30	31	32	33	34		
			WHETHER VILLAGE IS ELECTRIFIED	ROAD	ROAD	PUBLIC TRANSP- ORT (Bus, Tax- i, etc.)	TELEPHONE SERVICE (Mobile, WLL, etc.)	INTERNET CONNECTIVITY	POSTAL SERVICE	PRIMARY SCHOOL	MIDDLE SCHOOL	HIGH SCHOOL	HIGHER SECOND-ARY SCHOOL	VILLAGE LIBRARY	DISPENSARY / SUB-CENTRE	PHC (Primary Health Centre)	CHC (Community Health Centre)	HOSPITAL	VILLAGE COMMUNITY HALL	PLAYGROUND	MARKETING SHED	ANGANWADI CENTRE	FAIR PRICE SHOP	VETERINARY DISPENSARY	PHE (Public Health Engineering) Water Supply	PROPER DRAINAGE SYSTEM	PROPER FOOTPATH	PUBLIC TOILET							
21	0723	PHULESHETO	Y	Y	Y	Y	Y	N	N	Y	Y	N	N	N	N	N	N	N	N	N	N	Y	Y	Y	Y	N	N	Y	N	Y	N	N			
22	0724	SATAMI	Y	N	Y	Y	Y	N	N	Y	Y	N	N	N	Y	N	N	N	N	Y	Y	Y	N	N	N	N	Y	N	Y	N	Y	N	N		
23	0725	SHEVISHE	Y	Y	Y	Y	Y	Y	Y	Y	Y	N	N	N	N	N	N	N	N	Y	Y	Y	N	N	N	N	N	N	N	N	N	Y	N		
24	0726	THOKHIMI	Y	N	Y	Y	Y	N	Y	Y	Y	N	N	Y	N	N	N	N	N	Y	Y	Y	N	N	N	N	N	N	N	N	N	N	N	N	
25	0727	TOKIYE	Y	N	Y	Y	Y	N	N	Y	Y	N	N	N	N	N	N	N	N	Y	Y	Y	N	N	N	N	N	N	N	N	N	N	Y	N	
26	0728	TSUKOM (NEW)	Y	Y	Y	Y	Y	N	N	Y	Y	N	N	N	N	N	N	N	N	Y	Y	Y	Y	Y	Y	Y	Y	Y	Y	Y	Y	N	N	N	
27	0729	VIVHO	Y	Y	Y	Y	Y	N	N	Y	Y	N	N	N	N	N	N	N	N	Y	Y	Y	Y	Y	Y	Y	Y	Y	Y	Y	Y	Y	N	N	
28	0730	VIVXE	Y	Y	Y	Y	Y	N	N	Y	Y	N	N	N	N	N	N	N	N	Y	Y	Y	Y	Y	Y	Y	Y	Y	Y	Y	Y	Y	Y	Y	Y
29	0731	YEZASHIMI	Y	Y	Y	Y	Y	N	N	Y	Y	N	N	N	N	N	N	N	N	Y	Y	Y	Y	Y	Y	Y	Y	Y	Y	Y	Y	Y	Y	Y	Y
30	0732	ZHEVISHE	Y	N	Y	Y	Y	N	Y	Y	Y	N	N	N	N	N	N	N	N	Y	Y	Y	Y	Y	Y	Y	Y	Y	Y	Y	Y	Y	Y	Y	Y
BLOCK: YES TOTAL			30	14	30	30	30	0	17	30	0	0	0	0	0	0	0	0	29	29	17	30	1	1	2	11	2	12	2	11	18	18	18		

Table No. III: Village - Wise Database on Development Indicators as on 31 - 03 - 2016

DISTRICT: TUENSANG			BASIC AMENITIES IN THE VILLAGE (YES / NO)																												BLOCK: CHARE			
SN	VILLAGE CODE	NAME OF THE VILLAGE (CENSUS 2011)	4	5	6	7	8	9	10	11	12	13	14	15	16	17	18	19	20	21	22	23	24	25	26	27	28	29	30	31	32	33	34	
			WHETHER VILLAGE IS ELECTRIFIED	ROAD <i>Y Surface</i> <i>N Unsurface</i>	ROAD <i>Y Surface</i> <i>N Unsurface</i>	PUBLIC TRANSP- ORT (Bus, Tax- i,etc.) <i>Y Government</i> <i>N Private</i>	TELEPHONE SERVICE (Mobile,WLL,etc.) <i>Y</i>	INTERNET CONNECTIVITY <i>Y</i>	POSTAL SERVICE <i>Y</i>	PRIMARY SCHOOL <i>Y Government</i> <i>N Private</i>	MIDDLE SCHOOL <i>Y Government</i> <i>N Private</i>	HIGH SCHOOL <i>Y Government</i> <i>N Private</i>	HIGHER SECOND-ARY SCHOOL <i>Y Government</i> <i>N Private</i>	VILLAGE LIBRARY <i>Y</i>	DISPENSARY / SUB-CENTRE <i>Y</i>	PHC (Primary Health Centre) <i>Y</i>	CHC (Community Health Centre) <i>Y</i>	HOSPITAL <i>Y</i>	VILLAGE COMMUNITY HALL <i>Y</i>	PLAYGROUND <i>Y</i>	MARKETING SHED <i>Y</i>	ANGANWADI CENTRE <i>Y</i>	FAIR PRICE SHOP <i>Y</i>	VETERINARY DISPENSARY <i>Y</i>	PHE (Public Health Engineering) Water Supply <i>Y</i>	PROPER DRAINAGE SYSTEM <i>Y</i>	PROPER FOOTPATH <i>Y</i>	PUBLIC TOILET <i>Y</i>						
1	0756	ALISOPIUR	Y	Y	Y	N	Y	N	N	Y	Y	Y	Y	Y	Y	Y	N	N	Y	N	N	N	N	Y	Y	N	Y	N	N	N	N	N	N	N
2	0757	CHARE	Y	Y	Y	N	Y	N	N	Y	Y	Y	Y	Y	Y	Y	N	N	Y	N	N	N	N	Y	Y	N	Y	N	N	N	N	N	N	N
3	0758	KIDING	Y	Y	Y	N	Y	N	N	Y	Y	Y	Y	Y	Y	Y	N	N	Y	N	N	N	N	Y	Y	N	Y	N	N	N	N	N	N	N
4	0759	LONGKHITPEH	Y	Y	Y	N	Y	N	N	Y	Y	Y	Y	Y	Y	Y	N	N	Y	N	N	N	N	Y	Y	N	Y	N	N	N	N	N	N	N
5	0760	NEW CHUNGLYIMTI	Y	N	Y	N	Y	N	N	Y	Y	Y	Y	Y	Y	Y	N	N	Y	N	N	N	Y	Y	Y	N	Y	N	N	N	N	N	N	N
6	0761	NEW TSADANG	Y	N	Y	N	Y	N	N	Y	Y	Y	Y	Y	Y	Y	N	N	Y	N	N	N	Y	Y	Y	N	Y	N	N	N	N	N	N	N
7	0762	OLD CHUNGLYIMTI	Y	N	Y	N	Y	N	N	Y	Y	Y	Y	Y	Y	Y	N	N	Y	N	N	N	Y	Y	Y	N	Y	N	N	N	N	N	N	N
8	0763	OLD TSADANG	Y	N	Y	N	Y	N	N	Y	Y	Y	Y	Y	Y	Y	N	N	Y	N	N	N	Y	Y	Y	N	Y	N	N	N	N	N	N	N
9	0764	TONGLONGSOR	Y	N	Y	N	N	N	N	Y	Y	Y	Y	Y	Y	Y	N	N	Y	N	N	N	Y	Y	Y	N	Y	N	N	N	N	N	N	N
10	0765	TRONGER	Y	N	Y	N	Y	N	Y	Y	Y	Y	Y	Y	Y	Y	N	N	Y	N	N	N	Y	Y	Y	N	Y	N	N	N	N	N	N	N
		BLOCK: YES TOTAL	10	4	10	0	5	9	0	1	10	1	4	0	1	0	0	0	1	3	1	0	0	8	9	2	10	2	0	1	1	4	3	

Table No. III: Village - Wise Database on Development Indicators as on 31 - 03 - 2016

DISTRICT: TUENSANG		BASIC AMENITIES IN THE VILLAGE (YES / NO)														BLOCK: CHESSORE																	
SN	VILLAGE CODE	NAME OF THE VILLAGE (CENSUS 2011)	WHETHER VILLAGE IS ELECTRIFIED	ROAD	PUBLIC TRANSP- ORT (Bus, Tax- i,etc.)	TELEPHONE SERVICE (Mobile, WLL, etc.)	INTERNET CONNECTIVITY	POSTAL SERVICE	PRIMARY SCHOOL	MIDDLE SCHOOL	HIGH SCHOOL	HIGHER SECOND-ARY SCHOOL	VILLAGE LIBRARY	DISPENSARY / SUB-CENTRE	PHC (Primary Health Centre)	CHC (Community Health Centre)	HOSPITAL	VILLAGE COMMUNITY HALL	PLAYGROUND	MARKETING SHED	ANGANWADI CENTRE	FAIR PRICE SHOP	VETERINARY DISPENSARY	PHE (Public Health Engineering) Water Supply	PROPER DRAINAGE SYSTEM	PROPER FOOTPATH	PUBLIC TOILET						
1	2	3	4	5	6	7	8	9	10	11	12	13	14	15	16	17	18	19	20	21	22	23	24	25	26	27	28	29	30	31	32	33	34
1	0766	AYPONGER	Y	N	Y	N	N	N	N	Y	Y	Y	N	N	N	N	N	N	Y	N	Y	N	N	N	Y	Y	N	N	N	Y	Y	N	
2	0767	CHESSORE	Y	N	Y	Y	N	N	N	Y	Y	Y	N	N	N	N	N	N	Y	N	Y	N	N	N	Y	Y	N	N	N	Y	Y	N	
3	0768	HUKIR	Y	N	Y	Y	N	N	N	Y	Y	Y	N	N	N	N	N	N	Y	N	Y	N	N	N	Y	Y	N	N	N	Y	Y	N	
4	0769	K.LONGSORE	Y	N	Y	Y	N	N	N	Y	Y	Y	N	N	N	N	N	N	Y	N	Y	N	N	N	Y	Y	N	N	N	Y	Y	N	
5	0770	KELONGRU	Y	N	Y	Y	N	N	N	Y	Y	Y	N	N	N	N	N	N	Y	N	Y	N	N	N	Y	Y	N	N	N	Y	Y	N	
6	0771	KEPHORE 'A'	Y	N	Y	Y	N	N	N	Y	Y	Y	N	N	N	N	N	N	Y	N	Y	N	N	N	Y	Y	N	N	N	Y	Y	N	
7	0772	KEPHORE 'B'	Y	N	Y	Y	N	N	N	Y	Y	Y	N	N	N	N	N	N	Y	N	Y	N	N	N	Y	Y	N	N	N	Y	Y	N	
8	0773	KIUTSUKIUR	Y	N	Y	Y	N	N	N	Y	Y	Y	N	N	N	N	N	N	Y	N	Y	N	N	N	Y	Y	N	N	N	Y	Y	N	
9	0774	KUTHUR	Y	Y	Y	Y	N	N	Y	Y	Y	Y	N	N	N	N	N	N	Y	N	Y	N	N	N	Y	Y	N	N	N	Y	Y	N	
10	0775	LONGTOKER	Y	Y	Y	Y	Y	Y	Y	Y	Y	Y	N	N	N	N	N	N	Y	N	Y	N	N	N	Y	Y	N	N	N	Y	Y	N	
11	0776	SHIPONGER 'A'	Y	Y	Y	Y	N	N	Y	Y	Y	N	N	Y	N	N	N	N	Y	N	Y	N	N	Y	Y	Y	N	N	N	Y	Y	N	
12	0777	SHIPONGER 'AB'	Y	N	Y	Y	N	N	N	Y	Y	Y	N	N	N	N	N	N	Y	N	Y	N	N	N	Y	Y	N	N	N	Y	Y	N	
13	0778	SOTOKUR	Y	N	Y	Y	N	N	Y	Y	Y	Y	N	N	N	N	N	N	Y	N	Y	N	N	N	Y	Y	N	N	N	Y	Y	N	
14	0779	YANNER	Y	N	Y	Y	N	N	Y	Y	Y	Y	N	N	N	N	N	N	Y	N	Y	N	N	N	Y	Y	N	N	N	Y	Y	N	
BLOCK: YES TOTAL			14	3	14	0	1	14	1	0	14	1	10	1	4	1	1	0	1	0	0	0	0	12	11	5	14	2	0	2	14	14	4

Table No. III: Village - Wise Database on Development Indicators as on 31 - 03 - 2016

DISTRICT: TUENSANG		BLOCK: NOKLAK																																					
		BASIC AMENITIES IN THE VILLAGE (YES / NO)																																					
SN	VILLAGE CODE	3	4	5	6	7	8	9	10	11	12	13	14	15	16	17	18	19	20	21	22	23	24	25	26	27	28	29	30	31	32	33	34						
	NAME OF THE VILLAGE (CENSUS 2011)	WHETHER VILLAGE IS ELECTRIFIED	ROAD	PUBLIC TRANSP- ORT (Bus, Tax- i,etc.)	TELEPHONE SERVICE (Mobile, WLL, etc.)	INTERNET CONNECTIVITY	POSTAL SERVICE	PRIMARY SCHOOL	MIDDLE SCHOOL	HIGH SCHOOL	HIGHER SECOND-ARY SCHOOL	VILLAGE LIBRARY	DISPENSARY / SUB-CENTRE	PHC (Primary Health Centre)	CHC (Community Health Centre)	HOSPITAL	VILLAGE COMMUNITY HALL	PLAYGROUND	MARKETING SHED	ANGANWADI CENTRE	FAIR PRICE SHOP	VETERINARY DISPENSARY	PHE (Public Health Engineering) Water Supply	PROPER DRAINAGE SYSTEM	PROPER FOOTPATH	PUBLIC TOILET													
1	0791 AMIASHU	Y	Y	N	Y	N	N	N	N	N	Y	N	N	N	N	N	N	N	Y	N	N	Y	N	N	N	N	N	N	N	N	N	N	N						
2	0792 C.SADDLE	Y	Y	Y	Y	N	Y	N	N	N	N	N	N	N	N	N	N	N	Y	Y	Y	N	Y	N	Y	Y	Y	N	N	N	N	N	N	N					
3	0793 CHEINGMEI	Y	Y	Y	Y	N	Y	N	N	N	N	N	N	N	N	N	N	N	Y	Y	Y	N	Y	N	Y	Y	Y	N	N	N	N	N	N	N					
4	0794 CHOKLANGAN	Y	Y	Y	Y	N	Y	N	N	N	N	N	N	N	N	N	N	N	Y	Y	Y	N	Y	N	Y	Y	Y	N	N	N	N	N	N	N					
5	0795 DAN. ITC	Y	Y	Y	N	N	N	N	N	N	N	N	N	N	N	N	N	N	N	N	N	N	N	N	N	N	N	N	N	N	N	N	N	N					
6	0796 KENKING	Y	Y	Y	Y	N	N	N	N	N	N	N	N	N	N	N	N	N	N	N	N	N	N	N	N	N	N	N	N	N	N	N	N	N	N				
7	0797 KINGPAO	Y	Y	Y	Y	N	Y	N	N	N	N	N	N	N	N	N	N	N	Y	Y	Y	N	Y	N	N	N	N	N	N	N	N	N	N	N	N				
8	0798 KUSONG	Y	Y	Y	Y	N	Y	N	N	N	N	N	N	N	N	N	N	N	N	N	N	N	N	N	N	N	N	N	N	N	N	N	N	N	N	N			
9	0799 LONGNOK	Y	Y	Y	Y	N	N	N	N	N	N	N	N	N	N	N	N	N	Y	Y	Y	N	Y	N	Y	Y	Y	N	N	N	N	N	N	N	N	N			
10	0800 NEW PANGSHA	Y	Y	Y	Y	N	Y	N	N	N	N	N	N	N	N	N	N	N	Y	Y	Y	N	Y	N	Y	Y	Y	N	N	N	N	N	N	N	N	N			
11	0801 NOKHU	Y	Y	Y	Y	N	Y	N	N	N	N	N	N	N	N	N	N	N	Y	Y	Y	N	Y	N	Y	Y	Y	N	N	N	N	N	N	N	N	N	N		
12	0802 NOKLAK	Y	Y	Y	Y	N	Y	N	N	N	N	N	N	N	N	N	N	N	Y	Y	Y	N	Y	N	Y	Y	Y	N	N	N	N	N	N	N	N	N	N		
13	0803 NOKYAN 'A'	Y	Y	Y	Y	N	Y	N	N	N	N	N	N	N	N	N	N	N	Y	Y	Y	N	Y	N	Y	Y	Y	N	N	N	N	N	N	N	N	N	N	N	
14	0804 NOKYAN 'B'	Y	Y	Y	Y	N	Y	N	N	N	N	N	N	N	N	N	N	N	Y	Y	Y	N	Y	N	Y	Y	Y	N	N	N	N	N	N	N	N	N	N	N	
15	0805 PANGSHA-OLD	Y	Y	Y	Y	N	Y	N	N	N	N	N	N	N	N	N	N	N	Y	Y	Y	N	Y	N	Y	Y	Y	N	N	N	N	N	N	N	N	N	N	N	
16	0806 TOKNYU	Y	Y	Y	Y	N	Y	N	N	N	N	N	N	N	N	N	N	N	Y	Y	Y	N	Y	N	Y	Y	Y	N	N	N	N	N	N	N	N	N	N	N	
17	0807 WANSOI	Y	Y	Y	Y	N	Y	N	N	N	N	N	N	N	N	N	N	N	Y	Y	Y	N	Y	N	Y	Y	Y	N	N	N	N	N	N	N	N	N	N	N	
18	0808 WAOSHU	Y	Y	Y	Y	N	Y	N	N	N	N	N	N	N	N	N	N	N	Y	Y	Y	N	Y	N	Y	Y	Y	N	N	N	N	N	N	N	N	N	N	N	N
19	0809 YIMPANG	Y	Y	Y	Y	N	Y	N	N	N	N	N	N	N	N	N	N	N	Y	Y	Y	N	Y	N	Y	Y	Y	N	N	N	N	N	N	N	N	N	N	N	N
	BLOCK: YES TOTAL	19	5	19	2	4	7	1	5	19	2	6	0	2	0	0	0	1	4	3	1	0	13	8	2	15	0	0	13	2	11	2	3						

Table No. III: Village - Wise Database on Development Indicators as on 31 - 03 - 2016

DISTRICT: TUENSANG		BLOCK: NOKSEN																																							
SN	VILLAGE CODE	NAME OF THE VILLAGE (CENSUS 2011)	WHETHER VILLAGE IS ELECTRIFIED	BASIC AMENITIES IN THE VILLAGE (YES / NO)																																					
				1	2	3	4	5	6	7	8	9	10	11	12	13	14	15	16	17	18	19	20	21	22	23	24	25	26	27	28	29	30	31	32	33	34				
1	0810	KUMPUNG	Y	Y	Y	N	N	Y	N	N	N	N	N	N	N	N	N	N	N	N	N	N	N	N	N	N	N	N	N	N	N	N	N	N	N	Y	Y				
2	0811	LITEM	Y	Y	Y	N	Y	Y	Y	N	N	N	N	N	N	N	N	N	N	N	N	N	N	N	N	N	N	N	N	N	N	N	N	N	Y	Y	Y				
3	0812	LONGDANG	Y	Y	Y	N	N	Y	N	N	N	N	N	N	N	N	N	N	N	N	N	N	N	N	N	N	N	N	N	N	N	N	N	N	N	Y	Y	Y			
4	0813	LONGRA	Y	N	Y	N	Y	Y	Y	N	N	N	N	N	N	N	N	N	N	N	N	N	N	N	N	N	N	N	N	N	N	N	N	N	N	N	N	N			
5	0814	NOKSEN	Y	Y	Y	N	Y	Y	Y	N	N	N	N	N	N	N	N	N	N	N	N	N	N	N	N	N	N	N	N	N	N	N	N	N	N	Y	Y	N			
6	0815	SANGTAK	Y	N	Y	N	N	N	N	N	N	N	N	N	N	N	N	N	N	N	N	N	N	Y	N	N	N	Y	N	N	N	N	N	N	N	N	N	N	N		
7	0816	YALI	Y	Y	Y	N	N	N	N	N	N	N	N	N	N	N	N	N	N	N	N	N	N	N	N	N	N	N	N	N	N	N	N	N	N	N	Y	Y	N		
8	0817	YANGPI	Y	Y	Y	N	Y	Y	Y	N	N	N	N	N	N	N	N	N	N	N	N	N	N	N	N	N	N	N	N	N	N	N	N	N	N	N	N	Y	Y	Y	
9	0818	YIMRUP	Y	Y	Y	N	Y	Y	Y	N	N	N	N	N	N	N	N	N	N	N	N	N	N	N	N	N	N	N	N	N	N	N	N	N	N	N	N	Y	Y	Y	
10	0819	YOKUMSANG	Y	Y	Y	N	N	Y	N	N	N	N	N	N	N	N	N	N	N	N	N	N	N	N	N	N	N	N	N	N	N	N	N	N	N	N	N	Y	Y	Y	
11	0820	YONYU	Y	Y	Y	N	N	Y	N	N	N	N	N	N	N	N	N	N	N	N	N	N	N	N	N	N	N	N	N	N	N	N	N	N	N	N	N	N	Y	Y	Y
BLOCK: YES TOTAL			11	9	11	0	5	11	0	4	11	0	9	0	0	0	0	0	0	0	0	1	3	0	0	11	2	11	0	0	0	1	3	10	9	10	9	9			

Table No. III: Village - Wise Database on Development Indicators as on 31 - 03 - 2016

DISTRICT: TUENSANG

BLOCK: SANGSANGYU

SN	VILLAGE CODE	NAME OF THE VILLAGE (CENSUS 2011)	WHETHER VILLAGE IS ELECTRIFIED	ROAD		PUBLIC TRANSP- ORT (Bus, Tax- i,etc.)	TELEPHONE SERVICE (Mobile,VLL,etc.)	INTERNET CONNECTIVITY	POSTAL SERVICE	BASIC AMENITIES IN THE VILLAGE (YES / NO)						VILLAGE LIBRARY	PHC (Primary Health Centre)	CHC (Community Health Centre)	HOSPITAL	VILLAGE COMMUNITY HALL	PLAYGROUND	MARKETING SHED	ANGANWADI CENTRE	FAIR PRICE SHOP	VETERINARY DISPENSARY	PHE (Public Health Engineering) Water Supply	PROPER DRAINAGE SYSTEM	PROPER FOOTPATH	PUBLIC TOILET				
				i) Surface	ii) Unsurface					i) Government	ii) Private	i) Government	ii) Private	i) Government	ii) Private															i) Government	ii) Private	i) Government	ii) Private
1	2	3	4	5	6	7	8	9	10	11	12	13	14	15	16	17	18	19	20	21	22	23	24	25	26	27	28	29	30	31	32	33	34
1	0830	BHUMPAK	Y	Y	Y	Y	Y	Y	N	N	Y	N	N	N	N	N	N	N	Y	N	N	Y	Y	Y	Y	Y	Y	Y	N	N	Y	Y	N
2	0831	BOTAMBU	Y	Y	Y	N	N	N	N	N	Y	N	N	N	N	N	N	N	N	N	N	Y	Y	Y	Y	Y	Y	Y	N	N	Y	Y	N
3	0832	CHENDANG	Y	Y	Y	Y	Y	Y	N	N	Y	N	N	N	N	N	N	N	N	N	N	Y	Y	Y	Y	Y	Y	Y	N	N	Y	Y	N
4	0833	CHINGMELEN	Y	Y	Y	Y	Y	Y	N	N	Y	N	N	N	N	N	N	N	N	N	N	Y	Y	Y	Y	Y	Y	Y	N	N	Y	Y	N
5	0834	HAK	Y	Y	Y	Y	Y	Y	N	N	Y	N	N	N	N	N	N	N	N	N	N	Y	Y	Y	Y	Y	Y	Y	N	N	Y	Y	N
6	0835	HAKCHANG	Y	Y	Y	Y	Y	Y	N	N	Y	N	N	N	N	N	N	N	N	N	N	Y	Y	Y	Y	Y	Y	Y	N	N	Y	Y	N
7	0836	HELIPONG	Y	Y	Y	Y	Y	Y	N	N	Y	N	N	N	N	N	N	N	N	N	N	Y	Y	Y	Y	Y	Y	Y	N	N	Y	Y	N
8	0837	KEJOK	Y	Y	Y	Y	Y	Y	N	N	Y	N	N	N	N	N	N	N	N	N	N	Y	Y	Y	Y	Y	Y	Y	N	N	Y	Y	N
9	0838	KESHAI	Y	Y	Y	Y	Y	Y	N	N	Y	N	N	N	N	N	N	N	N	N	N	Y	Y	Y	Y	Y	Y	Y	N	N	Y	Y	N
10	0839	KHUIEI	Y	Y	Y	Y	Y	Y	N	N	Y	N	N	N	N	N	N	N	N	N	N	Y	Y	Y	Y	Y	Y	Y	N	N	Y	Y	N
11	0840	KONVA	Y	Y	Y	Y	Y	Y	N	N	Y	N	N	N	N	N	N	N	N	N	N	Y	Y	Y	Y	Y	Y	Y	N	N	Y	Y	N
12	0841	LOKONG	Y	Y	Y	Y	Y	Y	N	N	Y	N	N	N	N	N	N	N	N	N	N	Y	Y	Y	Y	Y	Y	Y	N	N	Y	Y	N
13	0842	MOKSHA	Y	Y	Y	Y	Y	Y	N	N	Y	N	N	N	N	N	N	N	N	N	N	Y	Y	Y	Y	Y	Y	Y	N	N	Y	Y	N
14	0843	MOMCHING	Y	Y	Y	Y	Y	Y	N	N	Y	N	N	N	N	N	N	N	N	N	N	Y	Y	Y	Y	Y	Y	Y	N	N	Y	Y	N
15	0844	NAKSHU	Y	Y	Y	Y	Y	Y	N	N	Y	N	N	N	N	N	N	N	N	N	N	Y	Y	Y	Y	Y	Y	Y	N	N	Y	Y	N
16	0845	NGANGPONG	Y	Y	Y	Y	Y	Y	N	N	Y	N	N	N	N	N	N	N	N	N	N	Y	Y	Y	Y	Y	Y	Y	N	N	Y	Y	N
17	0846	NYENYEM	Y	Y	Y	Y	Y	Y	N	N	Y	N	N	N	N	N	N	N	N	N	N	Y	Y	Y	Y	Y	Y	Y	N	N	Y	Y	N
18	0847	SANGCHEN	Y	Y	Y	Y	Y	Y	N	N	Y	N	N	N	N	N	N	N	N	N	N	Y	Y	Y	Y	Y	Y	Y	N	N	Y	Y	N
19	0848	SANGSANGYU	Y	Y	Y	Y	Y	Y	N	N	Y	N	N	N	N	N	N	N	N	N	N	Y	Y	Y	Y	Y	Y	Y	N	N	Y	Y	N
20	0849	SAOSHOU	Y	Y	Y	Y	Y	Y	N	N	Y	N	N	N	N	N	N	N	N	N	N	Y	Y	Y	Y	Y	Y	Y	N	N	Y	Y	N
21	0850	SIPONGSANG	Y	Y	Y	Y	Y	Y	N	N	Y	N	N	N	N	N	N	N	N	N	N	Y	Y	Y	Y	Y	Y	Y	N	N	Y	Y	N
22	0851	THIMLAK	Y	Y	Y	Y	Y	Y	N	N	Y	N	N	N	N	N	N	N	N	N	N	Y	Y	Y	Y	Y	Y	Y	N	N	Y	Y	N
23	0852	TUENSANG K' KHEL	Y	Y	Y	Y	Y	Y	N	N	Y	N	N	N	N	N	N	N	N	N	N	Y	Y	Y	Y	Y	Y	Y	N	N	Y	Y	N
24	0853	TUENSANG P' KHEL	Y	Y	Y	Y	Y	Y	N	N	Y	N	N	N	N	N	N	N	N	N	N	Y	Y	Y	Y	Y	Y	Y	N	N	Y	Y	N
BLOCK: YES TOTAL			24	4	24	0	9	20	0	0	24	1	8	1	2	0	0	0	1	5	5	1	0	22	23	13	23	4	0	8	2	14	11

Table No. III: Village - Wise Database on Development Indicators as on 31 - 03 - 2016

SN	VILLAGE CODE	NAME OF THE VILLAGE (CENSUS 2011)	WHETHER VILLAGE IS ELECTRIFIED	BASIC AMENITIES IN THE VILLAGE (YES / NO)													PUBLIC TOILET	PROPER FOOTPATH	PROPER DRAINAGE SYSTEM	PHE (Public Health Engineering) Water Supply	VETERINARY DISPENSARY	FAIR PRICE SHOP	ANGANWADI CENTRE	MARKETING SHED	PLAYGROUND	VILLAGE COMMUNITY HALL	HOSPITAL	CHC (Community Health Centre)	PHC (Primary Health Centre)	DISPENSARY / SUB-CENTRE	VILLAGE LIBRARY	PRIMARY SCHOOL		MIDDLE SCHOOL		HIGH SCHOOL		HIGHER SECOND-ARY SCHOOL		25	26	27	28	29	30	31	32	33	34														
				i) Surface	ii) Unsurface	i) Government	ii) Private	i) Government	ii) Private	i) Government	ii) Private	i) Government	ii) Private	i) Government	ii) Private	i) Government																ii) Private	i) Government	ii) Private	i) Government	ii) Private																											
1	0864	CHILLISO	Y	5	Y	6	Y	7	N	8	N	9	Y	10	N	11	N	12	Y	13	N	14	N	15	N	16	N	17	N	18	N	19	N	20	N	21	N	22	N	23	N	24	N	25	Y	26	Y	27	N	28	Y	29	N	30	N	31	N	32	N	33	Y	34	Y
2	0865	CHIPHUR	Y	5	Y	6	Y	7	N	8	N	9	Y	10	N	11	N	12	Y	13	N	14	Y	15	N	16	Y	17	N	18	N	19	N	20	Y	21	Y	22	Y	23	N	24	N	25	N	26	Y	27	N	28	Y	29	N	30	N	31	Y	32	N	33	Y	34	Y
3	0866	JEJEKING	Y	5	Y	6	Y	7	N	8	N	9	Y	10	N	11	N	12	Y	13	N	14	Y	15	N	16	Y	17	N	18	N	19	N	20	N	21	N	22	N	23	N	24	N	25	Y	26	Y	27	N	28	Y	29	N	30	N	31	N	32	N	33	Y	34	Y
4	0867	KENJONG	Y	5	Y	6	Y	7	N	8	N	9	Y	10	N	11	N	12	Y	13	N	14	Y	15	N	16	Y	17	N	18	N	19	N	20	N	21	N	22	N	23	N	24	N	25	Y	26	Y	27	N	28	Y	29	N	30	N	31	N	32	N	33	Y	34	Y
5	0868	NEW SANGLAO	Y	5	Y	6	Y	7	N	8	N	9	Y	10	N	11	N	12	Y	13	N	14	Y	15	N	16	Y	17	N	18	N	19	N	20	N	21	N	22	N	23	N	24	N	25	Y	26	Y	27	N	28	Y	29	N	30	N	31	N	32	N	33	Y	34	Y
6	0869	PANG	Y	5	Y	6	Y	7	N	8	N	9	Y	10	N	11	N	12	Y	13	N	14	Y	15	N	16	Y	17	N	18	N	19	N	20	N	21	N	22	N	23	N	24	N	25	Y	26	Y	27	N	28	Y	29	N	30	N	31	N	32	N	33	Y	34	Y
7	0870	PESHU	Y	5	Y	6	Y	7	N	8	N	9	Y	10	N	11	N	12	Y	13	N	14	Y	15	N	16	Y	17	N	18	N	19	N	20	Y	21	N	22	N	23	N	24	N	25	Y	26	Y	27	N	28	Y	29	N	30	N	31	Y	32	N	33	Y	34	Y
8	0871	PESHU NOKYA	Y	5	Y	6	Y	7	N	8	N	9	Y	10	N	11	N	12	Y	13	N	14	Y	15	N	16	Y	17	N	18	N	19	N	20	N	21	N	22	N	23	N	24	N	25	Y	26	Y	27	N	28	Y	29	N	30	N	31	N	32	N	33	Y	34	Y
9	0872	SANGLAO	Y	5	Y	6	Y	7	N	8	N	9	Y	10	N	11	N	12	Y	13	N	14	Y	15	N	16	Y	17	N	18	N	19	N	20	N	21	Y	22	N	23	N	24	N	25	Y	26	Y	27	N	28	Y	29	N	30	N	31	Y	32	N	33	Y	34	Y
10	0873	THOKTSUR	Y	5	Y	6	Y	7	N	8	N	9	Y	10	N	11	N	12	Y	13	N	14	Y	15	N	16	Y	17	N	18	N	19	N	20	N	21	N	22	N	23	N	24	N	25	Y	26	Y	27	N	28	Y	29	N	30	N	31	N	32	N	33	Y	34	Y
11	0874	THONGSONYU	Y	5	Y	6	Y	7	N	8	N	9	Y	10	N	11	N	12	Y	13	N	14	Y	15	N	16	Y	17	N	18	N	19	N	20	N	21	N	22	N	23	N	24	N	25	Y	26	Y	27	N	28	Y	29	N	30	N	31	N	32	N	33	Y	34	Y
12	0875	THONGTSOU	Y	5	Y	6	Y	7	N	8	N	9	Y	10	N	11	N	12	Y	13	N	14	Y	15	N	16	Y	17	N	18	N	19	N	20	N	21	N	22	N	23	N	24	N	25	Y	26	Y	27	N	28	Y	29	N	30	N	31	N	32	N	33	Y	34	Y
13	0876	THONOKNYU	Y	5	Y	6	Y	7	N	8	N	9	Y	10	N	11	N	12	Y	13	N	14	Y	15	N	16	Y	17	N	18	N	19	N	20	N	21	N	22	N	23	N	24	N	25	Y	26	Y	27	N	28	Y	29	N	30	N	31	N	32	N	33	Y	34	Y
14	0877	WEI	Y	5	Y	6	Y	7	N	8	N	9	Y	10	N	11	N	12	Y	13	N	14	Y	15	N	16	Y	17	N	18	N	19	N	20	N	21	N	22	N	23	N	24	N	25	Y	26	Y	27	N	28	Y	29	N	30	N	31	N	32	N	33	Y	34	Y
BLOCK: YES TOTAL				14	1	14	0	3	14	0	1	14	1	5	0	2	0	2	0	0	0	0	0	0	2	0	0	2	0	0	2	2	2	0	0	0	0	0	0	0	11	14	1	13	0	0	1	3	0	8	0	8	0	8									

DISTRICT: TUENSANG

BLOCK: THONOKNYU

Table No. III: Village - Wise Database on Development Indicators as on 31 - 03 - 2016

SN	VILLAGE CODE	NAME OF THE VILLAGE (CENSUS 2011)	WHETHER VILLAGE IS ELECTRIFIED	BASIC AMENITIES IN THE VILLAGE (YES / NO)																PUBLIC TOILET													
				ROAD	PUBLIC TRANS- PRT (Bus, Tax- i, etc.)	TELEPHONE SERVICE (Mobile, WLL, etc.)	INTERNET CONNECTIVITY	POSTAL SERVICE	PRIMARY SCHOOL	MIDDLE SCHOOL	HIGH SCHOOL	HIGHER SECOND-ARY SCHOOL	VILLAGE LIBRARY	DISPENSARY / SUB-CENTRE	PHC (Primary Health Centre)	CHC (Community Health Centre)	HOSPITAL	VILLAGE COMMUNITY HALL	PLAYGROUND		MARKETING SHED	ANGANWADI CENTRE	FAIR PRICE SHOP	VETERINARY DISPENSARY	PHE (Public Health Engineering) Water Supply	PROPER DRAINAGE SYSTEM	PROPER FOOTPATH						
1	0878	CHESEZU NASA	Y	5	6	7	8	9	10	11	12	13	14	15	16	17	18	19	20	21	22	23	24	25	26	27	28	29	30	31	32	33	34
2	0879	CHESEZU NAWA	Y	5	6	7	8	9	10	11	12	13	14	15	16	17	18	19	20	21	22	23	24	25	26	27	28	29	30	31	32	33	34
3	0880	CHOZU BASA	Y	5	6	7	8	9	10	11	12	13	14	15	16	17	18	19	20	21	22	23	24	25	26	27	28	29	30	31	32	33	34
4	0881	KHULAZU BASA	Y	5	6	7	8	9	10	11	12	13	14	15	16	17	18	19	20	21	22	23	24	25	26	27	28	29	30	31	32	33	34
5	0882	KHULAZU BAWA	Y	5	6	7	8	9	10	11	12	13	14	15	16	17	18	19	20	21	22	23	24	25	26	27	28	29	30	31	32	33	34
6	0883	PHOLAMI	Y	5	6	7	8	9	10	11	12	13	14	15	16	17	18	19	20	21	22	23	24	25	26	27	28	29	30	31	32	33	34
7	0884	PHUYABA	Y	5	6	7	8	9	10	11	12	13	14	15	16	17	18	19	20	21	22	23	24	25	26	27	28	29	30	31	32	33	34
8	0885	THENYIZUMI	Y	5	6	7	8	9	10	11	12	13	14	15	16	17	18	19	20	21	22	23	24	25	26	27	28	29	30	31	32	33	34
9	0886	WIBO	Y	5	6	7	8	9	10	11	12	13	14	15	16	17	18	19	20	21	22	23	24	25	26	27	28	29	30	31	32	33	34
		BLOCK: YES TOTAL	9	0	9	0	9	9	0	0	9	0	4	0	2	0	0	0	2	6	1	1	1	9	9	9	9	1	0	9	6	9	0

DISTRICT: PHEK

BLOCK: CHETHEBA

Table No. III: Village - Wise Database on Development Indicators as on 31 - 03 - 2016

SN	VILLAGE CODE	NAME OF THE VILLAGE (CENSUS 2011)	WHETHER VILLAGE IS ELECTRIFIED	BASIC AMENITIES IN THE VILLAGE (YES / NO)												BLOCK: CHIZAMI																		
				ROAD i) Surface ii) Unsurface	PUBLIC TRANSP- ORT (Bus, Tax- i, etc.)	TELEPHONE SERVICE (Mobile, WLL, etc.)	INTERNET CONNECTIVITY	POSTAL SERVICE	PRIMARY SCHOOL i) Government ii) Private	MIDDLE SCHOOL i) Government ii) Private	HIGH SCHOOL i) Government ii) Private	HIGHER SECOND-ARY SCHOOL i) Government ii) Private	VILLAGE LIBRARY	DISPENSARY / SUB-CENTRE	PHC (Primary Health Centre)		CHC (Community Health Centre)	HOSPITAL	VILLAGE COMMUNITY HALL	PLAYGROUND	MARKETING SHED	ANGANWADI CENTRE	FAIR PRICE SHOP	VETERINARY DISPENSARY	PHE (Public Health Engineering) Water Supply	PROPER DRAINAGE SYSTEM	PROPER FOOTPATH	PUBLIC TOILET						
1	2	3	4	5	6	7	8	9	10	11	12	13	14	15	16	17	18	19	20	21	22	23	24	25	26	27	28	29	30	31	32	33	34	
1	0887	CHIZAMI	Y	Y	Y	Y	Y	Y	N	Y	Y	Y	Y	N	Y	Y	N	N	Y	Y	Y	Y	Y	Y	Y	Y	Y	Y	Y	Y	Y	Y		
2	0888	ENHULLUMI	Y	Y	Y	N	N	Y	N	Y	Y	N	N	N	N	N	N	N	N	N	N	N	N	N	N	N	N	N	N	N	N	N	N	
3	0889	GOZUTO	Y	N	Y	N	Y	Y	N	N	N	N	N	N	N	N	N	N	N	N	N	N	N	N	N	N	N	N	N	N	N	N	N	
4	0890	MESULLUMI	Y	Y	Y	Y	Y	Y	N	Y	Y	Y	Y	Y	Y	Y	Y	Y	Y	Y	Y	Y	Y	Y	Y	Y	Y	Y	Y	Y	Y	Y	Y	
5	0891	PHOLAMI	Y	Y	Y	N	Y	Y	N	Y	Y	Y	Y	Y	Y	Y	Y	Y	Y	Y	Y	Y	Y	Y	Y	Y	Y	Y	Y	Y	Y	Y	Y	
6	0892	SAKRABA	Y	Y	Y	Y	Y	Y	N	Y	Y	Y	Y	Y	Y	Y	Y	Y	Y	Y	Y	Y	Y	Y	Y	Y	Y	Y	Y	Y	Y	Y	Y	
7	0893	SUMI	Y	Y	Y	Y	Y	Y	N	Y	Y	Y	Y	Y	Y	Y	Y	Y	Y	Y	Y	Y	Y	Y	Y	Y	Y	Y	Y	Y	Y	Y	Y	
8	0894	THETSUMI	Y	Y	Y	N	Y	Y	N	Y	Y	Y	Y	Y	Y	Y	Y	Y	Y	Y	Y	Y	Y	Y	Y	Y	Y	Y	Y	Y	Y	Y	Y	Y
9	0895	TSUFUME	Y	Y	Y	N	Y	Y	N	N	Y	Y	Y	Y	Y	Y	Y	Y	Y	Y	Y	Y	Y	Y	Y	Y	Y	Y	Y	Y	Y	Y	Y	Y
10	0896	ZAVACHU	Y	Y	Y	N	Y	Y	N	N	Y	Y	Y	Y	Y	Y	Y	Y	Y	Y	Y	Y	Y	Y	Y	Y	Y	Y	Y	Y	Y	Y	Y	Y
11	0897	ZELUME	Y	Y	Y	N	Y	Y	N	N	Y	Y	Y	Y	Y	Y	Y	Y	Y	Y	Y	Y	Y	Y	Y	Y	Y	Y	Y	Y	Y	Y	Y	Y
12	0898	ZHAVAME	Y	Y	Y	N	Y	Y	N	N	Y	Y	Y	Y	Y	Y	Y	Y	Y	Y	Y	Y	Y	Y	Y	Y	Y	Y	Y	Y	Y	Y	Y	Y
BLOCK YES TOTAL			12	11	12	3	11	12	0	7	9	1	10	1	6	0	1	0	4	6	9	1	1	12	12	12	4	3	12	12	12	12	12	

Table No. III: Village - Wise Database on Development Indicators as on 31 - 03 - 2016

DISTRICT: PHEK		BLOCK: KIKRUMA																																	
SN	VILLAGE CODE	NAME OF THE VILLAGE (CENSUS 2011)	WHETHER VILLAGE IS ELECTRIFIED	ROAD	PUBLIC TRANSP- ORT (Bus, Tax- i,etc.)	TELEPHONE SERVICE (Mobile,WLL,etc.)	INTERNET CONNECTIVITY	POSTAL SERVICE	PRIMARY SCHOOL	MIDDLE SCHOOL	HIGH SCHOOL	HIGHER SECOND-ARY SCHOOL	VILLAGE LIBRARY	DISPENSARY / SUB-CENTRE	PHC (Primary Health Centre)	CHC (Community Health Centre)	HOSPITAL	VILLAGE COMMUNITY HALL	PLAYGROUND	MARKETING SHED	ANGANWADI CENTRE	FAIR PRICE SHOP	VETERINARY DISPENSARY	PHE (Public Health Engineering) Water Supply	PROPER DRAINAGE SYSTEM	PROPER FOOTPATH	PUBLIC TOILET								
1	2	3	4	5	6	7	8	9	10	11	12	13	14	15	16	17	18	19	20	21	22	23	24	25	26	27	28	29	30	31	32	33	34		
1	0899	KIKRUMA	Y	Y	Y	Y	Y	Y	Y	Y	Y	Y	Y	Y	Y	Y	Y	Y	Y	Y	Y	Y	Y	Y	Y	Y	Y	Y	Y	Y	Y	Y	Y		
2	0900	PHUSACHODU	Y	Y	Y	Y	Y	Y	Y	Y	Y	Y	Y	Y	Y	Y	Y	Y	Y	Y	Y	Y	Y	Y	Y	Y	Y	Y	Y	Y	Y	Y	Y		
3	0901	RIHUBA	Y	Y	Y	Y	Y	Y	Y	Y	Y	Y	Y	Y	Y	Y	Y	Y	Y	Y	Y	Y	Y	Y	Y	Y	Y	Y	Y	Y	Y	Y	Y	Y	
4	0902	THIPIZU	Y	Y	Y	Y	Y	Y	Y	Y	Y	Y	Y	Y	Y	Y	Y	Y	Y	Y	Y	Y	Y	Y	Y	Y	Y	Y	Y	Y	Y	Y	Y	Y	
BLOCK YES TOTAL			4	2	4	4	4	4	1	4	1	4	1	4	1	4	0	1	10	2	2	2	0	0	4	4	4	4	4	4	1	4	0	0	0

Table No. III: Village - Wise Database on Development Indicators as on 31 - 03 - 2016

SN	VILLAGE CODE	NAME OF THE VILLAGE (CENSUS 2011)	WHETHER VILLAGE IS ELECTRIFIED	BASIC AMENITIES IN THE VILLAGE (YES / NO)												PUBLIC TOILET	34																
				ROAD	PUBLIC TRANSP- ORT (Bus, Tax- i, etc.)	TELEPHONE SERVICE (Mobile, WLL, etc.)	INTERNET CONNECTIVITY	POSTAL SERVICE	PRIMARY SCHOOL	MIDDLE SCHOOL	HIGH SCHOOL	HIGHER SECOND-ARY SCHOOL	VILLAGE LIBRARY	DISPENSARY / SUB-CENTRE	PHC (Primary Health Centre)			CHC (Community Health Centre)	HOSPITAL	VILLAGE COMMUNITY HALL	PLAYGROUND	MARKETING SHED	ANGANWADI CENTRE	FAIR PRICE SHOP	VETERINARY DISPENSARY	PHE (Public Health Engineering) Water Supply	PROPER DRAINAGE SYSTEM	PROPER FOOTPATH					
1	0903	AKHEGWOW	Y	5	6	7	8	9	10	11	12	13	14	15	16	17	18	19	20	21	22	23	24	25	26	27	28	29	30	31	32	33	34
2	0904	AKHEN	Y	5	6	7	8	9	10	11	12	13	14	15	16	17	18	19	20	21	22	23	24	25	26	27	28	29	30	31	32	33	34
3	0905	KANJANG	Y	5	6	7	8	9	10	11	12	13	14	15	16	17	18	19	20	21	22	23	24	25	26	27	28	29	30	31	32	33	34
4	0906	KHUMMASU	Y	5	6	7	8	9	10	11	12	13	14	15	16	17	18	19	20	21	22	23	24	25	26	27	28	29	30	31	32	33	34
5	0907	KUKHEGWO	Y	5	6	7	8	9	10	11	12	13	14	15	16	17	18	19	20	21	22	23	24	25	26	27	28	29	30	31	32	33	34
6	0908	LEPHORY	Y	5	6	7	8	9	10	11	12	13	14	15	16	17	18	19	20	21	22	23	24	25	26	27	28	29	30	31	32	33	34
7	0909	MATIKHRU	Y	5	6	7	8	9	10	11	12	13	14	15	16	17	18	19	20	21	22	23	24	25	26	27	28	29	30	31	32	33	34
8	0910	MELURI	Y	5	6	7	8	9	10	11	12	13	14	15	16	17	18	19	20	21	22	23	24	25	26	27	28	29	30	31	32	33	34
9	0911	MOLLEN	Y	5	6	7	8	9	10	11	12	13	14	15	16	17	18	19	20	21	22	23	24	25	26	27	28	29	30	31	32	33	34
10	0912	NEW AKHEGWOW	Y	5	6	7	8	9	10	11	12	13	14	15	16	17	18	19	20	21	22	23	24	25	26	27	28	29	30	31	32	33	34
11	0913	REGURI	Y	5	6	7	8	9	10	11	12	13	14	15	16	17	18	19	20	21	22	23	24	25	26	27	28	29	30	31	32	33	34
12	0914	YESISOTHA	Y	5	6	7	8	9	10	11	12	13	14	15	16	17	18	19	20	21	22	23	24	25	26	27	28	29	30	31	32	33	34
BLOCK :YES TOTAL			12	2	12	2	12	12	1	3	12	3	8	1	4	1	1	1	0	6	4	0	1	12	12	3	11	0	1	3	0	0	0

DISTRICT: PHEK

BLOCK: MELURI

Table No. III: Village - Wise Database on Development Indicators as on 31 - 03 - 2016

DISTRICT: PHEK		BLOCK: PFUTSERO																															
SN	VILLAGE CODE	3	4	5	6	7	8	9	10	11	12	13	14	15	16	17	18	19	20	21	22	23	24	25	26	27	28	29	30	31	32	33	34
		NAME OF THE VILLAGE (CENSUS 2011)	WHETHER VILLAGE IS ELECTRIFIED	ROAD i) Surface ii) Unsurface	PUBLIC TRANSP- ORT (Bus, Tax- i, etc.) i) Government ii) Private	TELEPHONE SERVICE (Mobile, WLL, etc.)	INTERNET CONNECTIVITY	POSTAL SERVICE	PRIMARY SCHOOL i) Government ii) Private	MIDDLE SCHOOL i) Government ii) Private	HIGH SCHOOL i) Government ii) Private	HIGHER SECOND-ARY SCHOOL i) Government ii) Private	VILLAGE LIBRARY	DISPENSARY / SUB-CENTRE	PHC (Primary Health Centre)	CHC (Community Health Centre)	HOSPITAL	VILLAGE COMMUNITY HALL	PLAYGROUND	MARKETING SHED	ANGANWADI CENTRE	FAIR PRICE SHOP	VETERINARY DISPENSARY	PHE (Public Health Engineering) Water Supply	PROPER DRAINAGE SYSTEM	PROPER FOOTPATH	PUBLIC TOILET						
1	0915	KADE	Y	Y	Y	Y	N	Y	Y	N	Y	N	N	N	N	N	N	N	N	Y	N	Y	Y	Y	Y	Y	Y	Y	Y	Y	Y	Y	
2	0916	KAMI	Y	N	Y	Y	N	Y	Y	N	N	N	N	N	N	N	N	N	N	Y	Y	N	Y	Y	Y	N	N	N	N	N	N	N	Y
3	0917	KHEZAKENO	Y	N	Y	Y	N	Y	Y	N	N	N	N	N	N	N	N	N	N	Y	Y	Y	N	Y	Y	Y	Y	Y	Y	Y	Y	Y	N
4	0918	LASUMI	Y	N	Y	Y	N	Y	Y	N	N	N	N	N	N	N	N	N	N	Y	Y	Y	N	Y	Y	Y	Y	Y	Y	Y	Y	Y	N
5	0919	LEKROMI	Y	Y	Y	Y	N	Y	Y	N	N	N	N	N	N	N	N	N	Y	Y	Y	N	Y	Y	Y	Y	Y	Y	Y	Y	Y	Y	Y
6	0920	LESHEMI	Y	Y	Y	Y	N	Y	Y	N	N	N	N	N	N	N	N	N	Y	Y	Y	N	Y	Y	Y	Y	Y	Y	Y	Y	Y	Y	Y
7	0921	LOWUZA	Y	Y	Y	Y	N	Y	Y	N	N	N	N	N	N	N	N	N	Y	Y	Y	N	Y	Y	Y	Y	Y	Y	Y	Y	Y	Y	Y
8	0922	PFUTSEROMI	Y	Y	Y	Y	N	Y	Y	N	N	N	N	N	N	N	N	N	Y	N	Y	N	Y	Y	Y	Y	Y	Y	Y	Y	Y	Y	Y
9	0923	PORBA	Y	Y	Y	Y	N	Y	Y	N	N	N	N	N	N	N	N	N	Y	N	Y	N	Y	Y	Y	Y	Y	Y	Y	Y	Y	Y	Y
10	0924	ZAPAMI	Y	Y	Y	Y	N	Y	Y	N	N	N	N	N	N	N	N	N	Y	N	Y	N	Y	Y	Y	Y	Y	Y	Y	Y	Y	Y	Y
11	0925	ZUKETSA	Y	Y	Y	Y	N	Y	Y	N	N	N	N	N	N	N	N	N	Y	N	Y	N	Y	Y	Y	Y	Y	Y	Y	Y	Y	Y	Y
		BLOCK :YES TOTAL	11	8	11	10	11	11	0	8	11	0	6	0	1	0	0	0	0	7	2	2	0	11	5	11	2	0	10	6	8	9	

Table No. III: Village - Wise Database on Development Indicators as on 31 - 03 - 2016

DISTRICT: PHEK		BLOCK: SEKRUZU																																								
SN	VILLAGE CODE	NAME OF THE VILLAGE (CENSUS 2011)	WHETHER VILLAGE IS ELECTRIFIED	BASIC AMENITIES IN THE VILLAGE (YES / NO)										BLOCK: YES TOTAL																												
1	0946	CHOZUBA	Y	4	5	6	7	8	9	10	11	12	13	14	15	16	17	18	19	20	21	22	23	24	25	26	27	28	29	30	31	32	33	34								
2	0947	DZULHAMI	Y	5	Y	Y	N	Y	Y	N	N	Y	N	N	N	N	N	N	N	N	Y	N	N	N	N	Y	Y	N	Y	Y	Y	Y	Y	Y	Y	N						
3	0948	KHUSOMI	Y	5	Y	Y	N	Y	Y	N	N	Y	N	N	N	N	N	N	N	N	Y	N	N	N	N	Y	Y	N	Y	Y	Y	Y	Y	Y	Y	Y	N					
4	0949	KHUSAMI	Y	5	Y	Y	N	Y	Y	N	N	Y	N	N	N	N	N	N	N	N	Y	N	N	N	N	Y	Y	N	Y	Y	Y	Y	Y	Y	Y	Y	Y	N				
5	0950	NEW RUZAHO	Y	5	Y	Y	N	Y	Y	N	N	Y	N	N	N	N	N	N	N	N	Y	N	N	N	Y	Y	Y	N	Y	Y	Y	Y	Y	Y	Y	Y	Y	N				
6	0951	PHUGWI	Y	5	Y	Y	N	Y	Y	N	N	Y	N	N	N	N	N	N	N	N	Y	N	N	N	Y	Y	Y	N	Y	Y	Y	Y	Y	Y	Y	Y	Y	Y	N			
7	0952	RUNGUZU NASA	Y	5	Y	Y	N	Y	Y	N	N	Y	N	N	N	N	N	N	N	N	Y	N	N	N	Y	Y	Y	N	Y	Y	Y	Y	Y	Y	Y	Y	Y	Y	Y	N		
8	0953	RUNGUZU NAWA	Y	5	Y	Y	N	Y	Y	N	N	Y	N	N	N	N	N	N	N	N	Y	N	N	N	Y	Y	Y	N	Y	Y	Y	Y	Y	Y	Y	Y	Y	Y	Y	Y	N	
9	0954	RUZAZHO	Y	5	Y	Y	N	Y	Y	N	N	Y	N	N	N	N	N	N	N	N	Y	N	N	N	Y	Y	Y	N	Y	Y	Y	Y	Y	Y	Y	Y	Y	Y	Y	Y	N	
10	0955	SEKRUZOU	Y	5	Y	Y	N	Y	Y	N	N	Y	N	N	N	N	N	N	N	N	Y	N	N	N	Y	Y	Y	N	Y	Y	Y	Y	Y	Y	Y	Y	Y	Y	Y	Y	Y	N
				10	1	10	0	10	10	0	0	10	0	4	0	0	1	0	0	0	0	7	0	0	0	10	10	4	9	1	0	10	1	9	1	10	1	9	1	1		

Table No. III: Village - Wise Database on Development Indicators as on 31 - 03 - 2016

DISTRICT: MON		BLOCK: ABOI																																					
SN	VILLAGE CODE	NAME OF THE VILLAGE (CENSUS 2011)	WHETHER VILLAGE IS ELECTRIFIED	BASIC AMENITIES IN THE VILLAGE (YES / NO)																																			
				1	2	3	4	5	6	7	8	9	10	11	12	13	14	15	16	17	18	19	20	21	22	23	24	25	26	27	28	29	30	31	32	33	34		
1	0977	AOPAO	Y	N	Y	Y	N	Y	Y	N	N	Y	Y	Y	N	N	N	N	N	N	N	N	N	N	N	N	N	N	N	N	N	N	N	N	N	N	N	N	N
2	0978	AOPAO CHANGLE	Y	N	Y	Y	Y	Y	Y	N	N	Y	Y	Y	N	N	N	N	N	N	N	N	N	N	N	N	N	N	N	N	N	N	N	N	N	N	N	N	N
3	0979	CHAOHA CHENGLIN	Y	N	Y	Y	Y	Y	Y	N	N	Y	Y	Y	N	N	N	N	N	N	N	N	N	N	N	N	N	N	N	N	N	N	N	N	N	N	N	N	N
4	0980	CHINGLONG	Y	N	Y	Y	Y	Y	Y	N	N	Y	Y	Y	N	N	N	N	N	N	N	N	N	N	N	N	N	N	N	N	N	N	N	N	N	N	N	N	N
5	0981	LANGMEANG	Y	Y	Y	Y	Y	Y	Y	N	N	Y	Y	Y	N	N	N	N	N	N	N	N	N	N	N	N	N	N	N	N	N	N	N	N	N	N	N	N	N
6	0982	LONGCHING	Y	Y	Y	Y	Y	Y	Y	N	N	Y	Y	Y	N	N	N	N	N	N	N	N	N	N	N	N	N	N	N	N	N	N	N	N	N	N	N	N	N
7	0983	MOHUNG CHANGAI	Y	N	Y	Y	Y	Y	Y	N	N	Y	Y	Y	N	N	N	N	N	N	N	N	N	N	N	N	N	N	N	N	N	N	N	N	N	N	N	N	N
8	0984	NGANCHING	Y	N	Y	Y	Y	Y	Y	N	N	Y	Y	Y	N	N	N	N	N	N	N	N	N	N	N	N	N	N	N	N	N	N	N	N	N	N	N	N	N
9	0985	SOWA	Y	Y	Y	Y	Y	Y	Y	N	N	Y	Y	Y	N	N	N	N	N	N	N	N	N	N	N	N	N	N	N	N	N	N	N	N	N	N	N	N	N
10	0986	SOWA CHINGLE	Y	N	Y	Y	Y	Y	Y	N	N	Y	Y	Y	N	N	N	N	N	N	N	N	N	N	N	N	N	N	N	N	N	N	N	N	N	N	N	N	N
BLOCK YES TOTAL			10	3	10	3	10	10	10	0	0	10	3	4	0	1	0	0	0	0	0	0	10	6	1	0	0	10	4	0	9	2	0	6	1	3	2		

Table No. III: Village - Wise Database on Development Indicators as on 31 - 03 - 2016

DISTRICT: MON		BLOCK: PHOMCHING																														
SN	VILLAGE CODE	NAME OF THE VILLAGE (CENSUS 2011)	WHETHER VILLAGE IS ELECTRIFIED	BASIC AMENITIES IN THE VILLAGE (YES / NO)																PUBLIC TOILET	34											
				ROAD	PUBLIC TRANSPORT (Bus, Tax, etc.)	TELEPHONE SERVICE (Mobile, WLL, etc.)	INTERNET CONNECTIVITY	POSTAL SERVICE	PRIMARY SCHOOL	MIDDLE SCHOOL	HIGH SCHOOL	HIGHER SECOND-ARY SCHOOL	VILLAGE LIBRARY	DISPENSARY / SUB-CENTRE	PHC (Primary Health Centre)	CHC (Community Health Centre)	HOSPITAL	VILLAGE COMMUNITY HALL	PLAYGROUND			MARKETING SHED	ANGANWADI CENTRE	FAIR PRICE SHOP	VETERINARY DISPENSARY	PHE (Public Health Engineering) Water Supply	PROPER DRAINAGE SYSTEM	PROPER FOOTPATH				
1	2	3	4	5	6	7	8	9	10	11	12	13	14	15	16	17	18	19	20	21	22	23	24	25	26	27	28	29	30	31	32	33
1	1028	SHEANGHAH	Y	N	Y	N	Y	Y	N	N	Y	N	N	N	N	N	N	N	N	Y	N	N	N	Y	N	Y	Y	N	N	Y	Y	Y
2	1029	LONGWA	Y	Y	Y	N	Y	Y	N	N	Y	N	N	N	N	N	N	N	N	Y	N	N	N	Y	Y	Y	N	N	N	Y	N	N
3	1030	LONGWA WASA	Y	Y	Y	N	Y	Y	N	N	Y	N	N	N	N	N	N	N	N	Y	N	N	N	Y	Y	Y	N	N	N	Y	N	N
4	1031	LONGZANG	Y	Y	Y	N	Y	Y	N	N	Y	N	N	N	N	N	N	N	N	Y	N	N	N	Y	Y	Y	Y	Y	Y	Y	Y	Y
5	1032	NYANNYU	Y	N	Y	N	Y	Y	N	N	Y	N	N	N	N	N	N	N	N	Y	N	N	N	Y	Y	Y	Y	Y	N	N	Y	Y
6	1033	NYANNYU	Y	N	Y	N	Y	Y	N	N	Y	N	N	N	N	N	N	N	N	Y	N	N	N	Y	Y	Y	Y	Y	N	N	Y	N
7	1034	PUKHA	Y	N	Y	N	Y	Y	N	N	Y	N	N	N	N	N	N	N	N	Y	N	N	N	Y	Y	Y	Y	Y	N	N	Y	Y
8	1035	SEANGHAH CHINGYU	Y	Y	Y	N	Y	Y	N	Y	Y	N	N	N	N	N	N	N	N	Y	N	N	N	Y	Y	Y	Y	Y	N	N	Y	Y
9	1036	SHEANGHAH TANGTEH	Y	Y	Y	N	Y	Y	N	N	Y	N	N	N	N	N	N	N	N	Y	N	N	N	Y	Y	Y	Y	Y	N	N	Y	Y
10	1037	SHEANGHAH WAMSA	Y	Y	Y	N	Y	Y	N	N	Y	N	N	N	N	N	N	N	N	Y	N	N	N	Y	Y	Y	Y	Y	N	N	Y	Y
11	1038	TANGNYU	Y	N	Y	N	Y	Y	N	Y	Y	N	N	N	N	N	N	N	N	Y	N	N	N	Y	Y	Y	Y	Y	N	N	Y	N
12	1039	WETTING	Y	N	Y	N	Y	Y	N	N	Y	N	N	N	N	N	N	N	N	Y	N	N	N	Y	Y	Y	Y	Y	N	N	Y	N
13	1040	YUCHING	Y	Y	Y	N	Y	Y	N	N	Y	N	N	N	N	N	N	N	N	Y	N	N	N	Y	Y	Y	Y	Y	N	N	Y	Y
BLOCK YES TOTAL			13	7	13	0	13	13	0	2	13	1	9	0	0	0	0	0	1	11	1	0	0	12	11	1	4	0	6	3	7	9

DISTRICT: MON

BLOCK: TIZIT

BASIC AMENITIES IN THE VILLAGE (YES / NO)

SN	VILLAGE CODE	NAME OF THE VILLAGE (CENSUS 2011)	4	5	6	7	8	9	10	11	12	13	14	15	16	17	18	19	20	21	22	23	24	25	26	27	28	29	30	31	32	33	34			
		WHETHER VILLAGE IS ELECTRIFIED	Y	Y	Y	Y	Y	Y	Y	Y	Y	Y	Y	Y	Y	Y	Y	Y	Y	Y	Y	Y	Y	Y	Y	Y	Y	Y	Y	Y	Y	Y	Y			
14	1054	NOKZANG	Y	N	Y	N	Y	Y	N	N	Y	N	Y	N	N	N	N	N	Y	N	N	N	N	Y	Y	Y	N	N	Y	N	N	N	Y			
15	1055	OLD JABOKA	Y	N	Y	N	Y	Y	N	N	Y	N	Y	N	N	N	N	N	Y	N	N	N	N	Y	Y	Y	Y	N	N	Y	N	N	N	N		
16	1056	OLD SANGSA	Y	N	Y	N	Y	Y	N	N	Y	N	Y	N	N	N	N	N	Y	N	N	N	N	Y	Y	Y	Y	N	N	Y	N	N	N	N		
17	1057	SHANGSA	Y	Y	Y	Y	Y	Y	N	N	Y	N	Y	N	N	N	N	N	Y	N	N	N	N	Y	Y	Y	Y	N	N	Y	N	N	Y	Y		
18	1058	TEKANG	Y	N	Y	N	Y	Y	N	N	Y	N	Y	N	N	N	N	N	Y	N	N	N	N	Y	Y	Y	Y	N	N	Y	N	N	Y	N		
19	1059	TEKUN	Y	N	Y	N	Y	Y	N	N	Y	N	Y	N	N	N	N	N	Y	N	N	N	N	Y	Y	Y	Y	N	N	Y	N	N	N	N	N	
20	1060	TELA	Y	N	Y	N	N	Y	N	N	Y	N	Y	N	N	N	N	N	Y	N	N	N	N	Y	Y	Y	Y	N	N	Y	N	N	N	N	N	
21	1061	TINGALIBAM	Y	N	Y	N	Y	Y	N	N	Y	N	Y	N	N	N	N	N	Y	N	N	N	N	Y	Y	Y	Y	N	N	Y	N	N	N	N	N	
22	1062	TIZIT	Y	Y	Y	Y	Y	Y	N	Y	Y	N	Y	N	Y	N	N	N	Y	Y	N	N	N	Y	Y	Y	Y	N	N	Y	N	N	N	N	N	
23	1063	YANNYU	Y	N	Y	N	Y	Y	N	N	Y	N	Y	N	N	N	N	N	Y	N	Y	N	N	Y	Y	Y	Y	N	N	Y	N	N	N	N	N	
24	1064	YANNYU LAISHAN	Y	N	Y	N	Y	Y	N	N	Y	N	Y	N	N	N	N	N	Y	N	N	N	N	Y	Y	Y	Y	N	N	Y	N	N	N	N	N	N
25	1065	YANPAN	Y	N	Y	N	Y	Y	N	N	Y	N	Y	N	N	N	N	N	Y	N	N	N	N	Y	Y	Y	Y	N	N	Y	N	N	N	N	N	N
26	1066	ZANGKHAM	Y	N	Y	N	Y	Y	N	N	Y	N	Y	N	N	N	N	N	Y	N	Y	N	N	Y	Y	Y	Y	Y	N	N	Y	N	N	N	N	Y
27	1067	ZANGKHAM TINGSA	Y	N	Y	N	Y	Y	N	N	Y	N	Y	N	N	N	N	N	Y	N	N	N	N	Y	Y	Y	Y	Y	N	N	Y	N	N	N	N	N
BLOCK YES TOTAL			27	6	27	3	24	27	0	2	27	0	13	0	3	0	0	0	0	6	4	0	0	27	27	2	27	0	1	11	4	2	5			

Table No. III: Village - Wise Database on Development Indicators as on 31 - 03 - 2016

SN	VILLAGE CODE	NAME OF THE VILLAGE (CENSUS 2011)	WHETHER VILLAGE IS ELECTRIFIED	BASIC AMENITIES IN THE VILLAGE (YES / NO)													BLOCK: TOBU																							
				ROAD i) Surface ii) Unsurface	PUBLIC TRANSP- ORT (Bus, Tax- i, etc.) i) Government ii) Private	TELEPHONE SERVICE (Mobile, WLL, etc.)	INTERNET CONNECTIVITY	POSTAL SERVICE	PRIMARY SCHOOL i) Government ii) Private	MIDDLE SCHOOL i) Government ii) Private	HIGH SCHOOL i) Government ii) Private	HIGHER SECOND-ARY SCHOOL i) Government ii) Private	VILLAGE LIBRARY	DISPENSARY / SUB-CENTRE	PHC (Primary Health Centre)	CHC (Community Health Centre)		HOSPITAL	VILLAGE COMMUNITY HALL	PLAYGROUND	MARKETING SHED	ANGANWADI CENTRE	FAIR PRICE SHOP	VETERINARY DISPENSARY	PHE (Public Health Engineering) Water Supply	PROPER DRAINAGE SYSTEM	PROPER FOOTPATH	PUBLIC TOILET												
1	2	3	4	5	6	7	8	9	10	11	12	13	14	15	16	17	18	19	20	21	22	23	24	25	26	27	28	29	30	31	32	33	34							
1	1068	BUMEI	Y	Y	Y	Y	Y	Y	N	N	Y	Y	Y	Y	Y	Y	N	N	N	Y	N	Y	N	Y	Y	N	Y	Y	N	N	Y	N	N							
2	1069	CHANGLANGSHU	Y	N	Y	N	N	Y	N	N	Y	N	N	N	N	N	N	N	N	N	N	N	N	Y	Y	N	N	N	N	N	N	N	N	N						
3	1070	CHANGLU	N	N	Y	N	N	Y	N	N	Y	N	N	N	N	N	N	N	N	N	N	N	N	Y	Y	N	N	N	N	N	N	N	N	N						
4	1071	CHANGSHA	Y	N	Y	N	N	Y	N	N	Y	N	N	N	N	N	N	N	N	N	N	N	N	Y	Y	N	N	N	N	N	N	N	N	N	N					
5	1072	EYANG	Y	N	Y	N	Y	Y	N	N	Y	Y	Y	Y	Y	Y	N	N	N	Y	N	Y	Y	Y	Y	Y	Y	Y	Y	Y	Y	Y	Y	Y	Y					
6	1073	MINCHANGLE	Y	N	Y	N	Y	Y	N	N	Y	N	Y	Y	Y	N	N	N	N	Y	N	Y	Y	Y	Y	N	N	Y	N	Y	Y	Y	Y	Y	Y					
7	1074	MONYAKSHU	Y	N	Y	N	Y	Y	N	N	Y	N	N	N	N	N	N	N	N	Y	N	Y	Y	Y	Y	N	N	N	N	Y	Y	Y	Y	Y	N	N				
8	1075	PESSAO	Y	N	Y	N	Y	Y	N	Y	Y	Y	Y	Y	Y	N	N	N	N	Y	N	Y	Y	Y	Y	N	N	Y	Y	Y	Y	Y	Y	Y	Y	N	N			
9	1076	SHAMNYU	Y	Y	Y	N	Y	Y	N	Y	Y	N	Y	Y	Y	N	N	N	N	Y	N	Y	Y	Y	Y	Y	Y	Y	Y	Y	Y	Y	Y	Y	Y	Y	Y	Y		
10	1077	SHINNYU	Y	N	N	N	N	Y	N	N	Y	N	N	N	N	N	N	N	N	Y	N	N	N	Y	Y	N	N	Y	Y	Y	Y	Y	Y	Y	Y	Y	Y	N	N	
11	1078	TAMKONG	Y	N	Y	N	Y	Y	N	N	Y	Y	Y	Y	Y	Y	N	N	N	Y	N	Y	Y	Y	Y	Y	Y	Y	Y	Y	Y	Y	Y	Y	Y	Y	Y	Y	Y	
12	1079	THANINYAK	Y	N	Y	N	Y	Y	N	N	Y	N	Y	Y	Y	N	N	N	N	Y	N	Y	Y	Y	Y	Y	Y	Y	Y	Y	Y	Y	Y	Y	Y	Y	Y	Y	Y	
13	1080	TOBU	Y	Y	Y	Y	Y	Y	N	Y	Y	N	Y	Y	Y	N	N	N	Y	N	Y	Y	Y	Y	Y	Y	Y	Y	Y	Y	Y	Y	Y	Y	Y	Y	Y	Y	Y	
14	1081	YONGKHAO	Y	N	N	N	Y	Y	N	N	Y	Y	Y	Y	Y	N	N	N	Y	N	Y	Y	Y	Y	Y	Y	Y	Y	Y	Y	Y	Y	Y	Y	Y	Y	Y	Y	Y	Y
BLOCK YES TOTAL			14	3	12	2	10	14	0	3	14	5	8	2	3	1	1	0	3	9	2	3	1	13	8	2	10	9	0	10	6	8	6	8	6	6	6			

DISTRICT: PEREN

BLOCK: ATHIBUNG

BASIC AMENITIES IN THE VILLAGE (YES / NO)

SN	VILLAGE CODE	NAME OF THE VILLAGE (CENSUS 2011)	4	5	6	7	8	9	10	11	12	13	14	15	16	17	18	19	20	21	22	23	24	25	26	27	28	29	30	31	32	33	34			
		WHETHER VILLAGE IS ELECTRIFIED	Y	Y	Y	Y	Y	Y	Y	N	Y	N	N	N	N	N	N	N	N	N	N	N	N	N	Y	Y	Y	N	N	N	N	N	N			
		ROAD		1) Surface	2) Unsurface	3) Government	4) Private																													
		PUBLIC TRANS- PORT (Bus, Tax- i,etc.)				1) Government	2) Private																													
		TELEPHONE SERVICE (Mobile,WLL,etc.)																																		
		INTERNET CONNECTIVITY																																		
		POSTAL SERVICE																																		
		PRIMARY SCHOOL				1) Government	2) Private																													
		MIDDLE SCHOOL				1) Government	2) Private																													
		HIGH SCHOOL				1) Government	2) Private																													
		HIGHER SECOND-ARY SCHOOL				1) Government	2) Private																													
		VILLAGE LIBRARY																																		
		DISPENSARY / SUB-CENTRE																																		
		PHC (Primary Health Centre)																																		
		CHC (Community Health Centre)																																		
		HOSPITAL																																		
		VILLAGE COMMUNITY HALL																																		
		PLAYGROUND																																		
		MARKETING SHED																																		
		ANGANWADI CENTRE																																		
		FAIR PRICE SHOP																																		
		VETERINARY DISPENSARY																																		
		PHE (Public Health Engineering) Water Supply																																		
		PROPER DRAINAGE SYSTEM																																		
		PROPER FOOTPATH																																		
		PUBLIC TOILET																																		
		BLOCK:YES TOTAL	33	33	33	8	20	33	0	3	33	1	11	0	5	1	0	0	0	4	1	0	1	18	33	4	26	0	2	4	0	0	10			

Table No. III: Village - Wise Database on Development Indicators as on 31 - 03 - 2016

DISTRICT: PEREN

BLOCK: JALUKIE

SN	VILLAGE CODE	NAME OF THE VILLAGE (CENSUS 2011)	WHETHER VILLAGE IS ELECTRIFIED		BASIC AMENITIES IN THE VILLAGE (YES / NO)												PUBLIC TOILET	PROPER FOOTPATH	PROPER DRAINAGE SYSTEM	PHE (Public Health Engineering) Water Supply	VETERINARY DISPENSARY	FAIR PRICE SHOP	ANGANWADI CENTRE	MARKETING SHED	PLAYGROUND	VILLAGE COMMUNITY HALL	HOSPITAL	CHC (Community Health Centre)	PHC (Primary Health Centre)	DISPENSARY / SUB-CENTRE	VILLAGE LIBRARY	PRIMARY SCHOOL		MIDDLE SCHOOL		HIGH SCHOOL		HIGHER SECOND-ARY SCHOOL	
			Y	N	Y	N	Y	N	Y	N	Y	N	Y	N	Y	N																Y	N	Y	N	Y	N	Y	N
1	2	3	4	5	6	7	8	9	10	11	12	13	14	15	16	17	18	19	20	21	22	23	24	25	26	27	28	29	30	31	32	33	34						
1	1128	AELUKARAM	Y	Y	Y	Y	Y	Y	Y	Y	Y	Y	Y	Y	Y	Y	Y	Y	Y	Y	Y	Y	Y	Y	Y	Y	Y	Y	Y	Y	Y	Y	Y	Y					
2	1129	DUNKI	Y	Y	Y	Y	Y	Y	Y	Y	Y	Y	Y	Y	Y	Y	Y	Y	Y	Y	Y	Y	Y	Y	Y	Y	Y	Y	Y	Y	Y	Y	Y	Y					
3	1130	HEUNAMBE	Y	Y	Y	Y	Y	Y	Y	Y	Y	Y	Y	Y	Y	Y	Y	Y	Y	Y	Y	Y	Y	Y	Y	Y	Y	Y	Y	Y	Y	Y	Y	Y					
4	1131	JALUKIE 'B'	Y	Y	Y	Y	Y	Y	Y	Y	Y	Y	Y	Y	Y	Y	Y	Y	Y	Y	Y	Y	Y	Y	Y	Y	Y	Y	Y	Y	Y	Y	Y	Y					
5	1132	JALUKIE LOWER KHEL	Y	Y	Y	Y	Y	Y	Y	Y	Y	Y	Y	Y	Y	Y	Y	Y	Y	Y	Y	Y	Y	Y	Y	Y	Y	Y	Y	Y	Y	Y	Y	Y					
6	1133	JALUKIE OLD	Y	Y	Y	Y	Y	Y	Y	Y	Y	Y	Y	Y	Y	Y	Y	Y	Y	Y	Y	Y	Y	Y	Y	Y	Y	Y	Y	Y	Y	Y	Y	Y					
7	1134	JALUKIE RONGDAI	Y	Y	Y	Y	Y	Y	Y	Y	Y	Y	Y	Y	Y	Y	Y	Y	Y	Y	Y	Y	Y	Y	Y	Y	Y	Y	Y	Y	Y	Y	Y	Y					
8	1135	JALUKIE SANGTAM	Y	Y	Y	Y	Y	Y	Y	Y	Y	Y	Y	Y	Y	Y	Y	Y	Y	Y	Y	Y	Y	Y	Y	Y	Y	Y	Y	Y	Y	Y	Y	Y					
9	1136	JALUKIE UPPER KHEL	Y	Y	Y	Y	Y	Y	Y	Y	Y	Y	Y	Y	Y	Y	Y	Y	Y	Y	Y	Y	Y	Y	Y	Y	Y	Y	Y	Y	Y	Y	Y	Y					
10	1137	JALUKIE ZANGDI	Y	Y	Y	Y	Y	Y	Y	Y	Y	Y	Y	Y	Y	Y	Y	Y	Y	Y	Y	Y	Y	Y	Y	Y	Y	Y	Y	Y	Y	Y	Y	Y					
11	1138	JALUKIEKAM	Y	Y	Y	Y	Y	Y	Y	Y	Y	Y	Y	Y	Y	Y	Y	Y	Y	Y	Y	Y	Y	Y	Y	Y	Y	Y	Y	Y	Y	Y	Y	Y					
12	1139	JALUKIELO	Y	Y	Y	Y	Y	Y	Y	Y	Y	Y	Y	Y	Y	Y	Y	Y	Y	Y	Y	Y	Y	Y	Y	Y	Y	Y	Y	Y	Y	Y	Y	Y	Y				
13	1140	JALUKIERAM	Y	Y	Y	Y	Y	Y	Y	Y	Y	Y	Y	Y	Y	Y	Y	Y	Y	Y	Y	Y	Y	Y	Y	Y	Y	Y	Y	Y	Y	Y	Y	Y	Y				
14	1141	KAJANGLWA	Y	Y	Y	Y	Y	Y	Y	Y	Y	Y	Y	Y	Y	Y	Y	Y	Y	Y	Y	Y	Y	Y	Y	Y	Y	Y	Y	Y	Y	Y	Y	Y	Y				
15	1142	LAMHAI MHAI	Y	Y	Y	Y	Y	Y	Y	Y	Y	Y	Y	Y	Y	Y	Y	Y	Y	Y	Y	Y	Y	Y	Y	Y	Y	Y	Y	Y	Y	Y	Y	Y	Y				
16	1143	LISAMPHAI	Y	Y	Y	Y	Y	Y	Y	Y	Y	Y	Y	Y	Y	Y	Y	Y	Y	Y	Y	Y	Y	Y	Y	Y	Y	Y	Y	Y	Y	Y	Y	Y	Y				
17	1144	MHAIKAM	Y	Y	Y	Y	Y	Y	Y	Y	Y	Y	Y	Y	Y	Y	Y	Y	Y	Y	Y	Y	Y	Y	Y	Y	Y	Y	Y	Y	Y	Y	Y	Y	Y				
18	1145	MHANAMTISI	Y	Y	Y	Y	Y	Y	Y	Y	Y	Y	Y	Y	Y	Y	Y	Y	Y	Y	Y	Y	Y	Y	Y	Y	Y	Y	Y	Y	Y	Y	Y	Y	Y				
19	1146	NEW JALUKIE	Y	Y	Y	Y	Y	Y	Y	Y	Y	Y	Y	Y	Y	Y	Y	Y	Y	Y	Y	Y	Y	Y	Y	Y	Y	Y	Y	Y	Y	Y	Y	Y	Y				
20	1147	NKWAREU	Y	Y	Y	Y	Y	Y	Y	Y	Y	Y	Y	Y	Y	Y	Y	Y	Y	Y	Y	Y	Y	Y	Y	Y	Y	Y	Y	Y	Y	Y	Y	Y	Y				
21	1148	PUNGLWA OLD	Y	Y	Y	Y	Y	Y	Y	Y	Y	Y	Y	Y	Y	Y	Y	Y	Y	Y	Y	Y	Y	Y	Y	Y	Y	Y	Y	Y	Y	Y	Y	Y	Y				
22	1149	SAMZURAM	Y	Y	Y	Y	Y	Y	Y	Y	Y	Y	Y	Y	Y	Y	Y	Y	Y	Y	Y	Y	Y	Y	Y	Y	Y	Y	Y	Y	Y	Y	Y	Y	Y				
BLOCK: YES TOTAL			22	22	22	10	19	22	0	6	22	2	8	3	4	1	1	0	0	2	1	0	0	20	22	3	21	0	3	4	1	1	9						

Table No. III: Village - Wise Database on Development Indicators as on 31 - 03 - 2016

DISTRICT: PEREN		BASIC AMENITIES IN THE VILLAGE (YES / NO)																			BLOCK: PEREN															
SN	VILLAGE CODE	NAME OF THE VILLAGE (CENSUS 2011)	4	5	6	7	8	9	10	11	12	13	14	15	16	17	18	19	20	21	22	23	24	25	26	27	28	29	30	31	32	33	34			
		WHETHER VILLAGE IS ELECTRIFIED	ROAD	PUBLIC TRANSP- ORT (Bus, Tax- i,etc.)	TELEPHONE SERVICE (Mobile, WLL, etc.)	INTERNET CONNECTIVITY	POSTAL SERVICE	PRIMARY SCHOOL	MIDDLE SCHOOL	HIGH SCHOOL	HIGHER SECONDARY SCHOOL	VILLAGE LIBRARY	DISPENSARY / SUB-CENTRE	PHC (Primary Health Centre)	CHC (Community Health Centre)	HOSPITAL	VILLAGE COMMUNITY HALL	PLAYGROUND	MARKETING SHED	ANGANWADI CENTRE	FAIR PRICE SHOP	VETERINARY DISPENSARY	PHE (Public Health Engineering) Water Supply	PROPER DRAINAGE SYSTEM	PROPER FOOTPATH	PUBLIC TOILET										
1	1150	BENREU	Y	Y	Y	Y	Y	Y	N	N	Y	N	Y	N	Y	N	N	Y	Y	Y	N	Y	Y	N	N	Y	N	N	N	N	N	Y	N			
2	1151	GAILI	Y	Y	Y	Y	Y	Y	N	Y	N	N	Y	N	Y	N	Y	Y	Y	Y	N	Y	Y	N	N	Y	N	N	N	N	N	Y	N			
3	1152	HELAGIM	Y	Y	Y	N	Y	N	N	N	N	N	N	N	N	N	Y	Y	Y	Y	N	N	N	N	N	N	Y	N	N	N	N	N	N	N		
4	1153	HENINGKUNGLWA	Y	Y	Y	Y	Y	Y	N	Y	N	N	Y	N	Y	N	Y	Y	Y	Y	N	Y	Y	N	N	Y	N	N	N	N	N	N	Y	N		
5	1154	KENDUNG	Y	Y	Y	N	N	Y	N	N	N	N	N	N	N	N	Y	Y	Y	Y	N	N	N	N	N	N	Y	N	N	N	N	N	N	N	N	
6	1155	KIPELJANG	Y	Y	Y	Y	Y	Y	N	N	N	N	Y	N	Y	N	Y	Y	Y	Y	N	N	N	N	N	N	Y	N	N	N	N	N	N	N	N	
7	1156	MPAI	Y	Y	Y	N	Y	Y	N	N	N	N	N	N	N	N	Y	Y	Y	Y	N	N	N	N	N	N	Y	N	N	N	N	N	N	N	N	
8	1157	NDUNGLWA	Y	Y	Y	N	Y	Y	N	N	N	N	N	N	N	N	Y	Y	Y	Y	N	N	N	N	N	N	Y	N	N	N	N	N	N	N	N	
9	1158	NEW POILWA	Y	Y	Y	N	Y	Y	N	N	N	N	N	N	N	N	Y	Y	Y	Y	N	N	N	N	N	N	Y	N	N	N	N	N	N	N	N	
10	1159	NGWALWA	Y	Y	Y	Y	Y	Y	N	Y	N	N	Y	N	Y	N	Y	Y	Y	Y	N	N	Y	Y	N	N	Y	N	N	N	N	N	Y	N	Y	
11	1160	OLD POILWA	Y	Y	Y	N	Y	Y	N	N	N	N	N	N	N	N	Y	Y	Y	Y	N	N	Y	Y	N	N	Y	N	N	N	N	N	N	N	N	
12	1161	PEDI	Y	Y	Y	N	N	Y	N	N	N	N	N	N	N	N	Y	Y	Y	Y	N	N	N	N	N	N	Y	N	N	N	N	N	N	N	N	
13	1162	PELETKIE	Y	Y	Y	N	Y	Y	N	N	N	N	N	N	N	N	Y	Y	Y	Y	N	N	N	N	N	N	Y	N	N	N	N	N	N	N	N	N
14	1163	PEREN NAMSI	Y	Y	Y	N	Y	Y	N	N	N	N	N	N	N	N	Y	Y	Y	Y	N	N	N	N	N	N	Y	N	N	N	N	N	N	N	N	N
15	1164	PEREN NEW	Y	Y	Y	N	Y	Y	N	N	N	N	N	N	N	N	Y	Y	Y	Y	N	N	Y	Y	N	N	Y	N	N	N	N	N	N	N	N	N
16	1165	PEREN OLD	Y	Y	Y	N	Y	Y	N	N	N	N	N	N	N	N	Y	Y	Y	Y	N	N	Y	Y	N	N	Y	N	N	N	N	N	N	N	Y	Y
17	1166	POILWA	Y	Y	Y	N	Y	Y	N	Y	N	N	N	N	N	N	Y	Y	Y	Y	N	N	Y	Y	N	N	Y	N	N	N	N	N	N	Y	Y	Y
18	1167	POILWA NAMSI	Y	Y	Y	N	Y	Y	N	N	N	N	N	N	N	N	Y	Y	Y	Y	N	N	Y	Y	N	N	Y	N	N	N	N	N	N	N	N	N
19	1168	PUNGLWA	Y	Y	Y	Y	Y	Y	N	Y	N	N	N	N	N	N	Y	Y	Y	Y	N	N	Y	Y	N	N	Y	N	N	N	N	N	Y	Y	Y	Y
BLOCK: YES TOTAL			19	19	19	6	16	19	0	5	19	0	4	0	4	0	0	0	0	2	0	0	0	19	19	4	17	1	1	11	1	1	6			

DISTRICT: PEREN

BLOCK: TENNING

BASIC AMENITIES IN THE VILLAGE (YES / NO)

SN	VILLAGE CODE	NAME OF THE VILLAGE (CENSUS 2011)	4	5	6	7	8	9	10	11	12	13	14	15	16	17	18	19	20	21	22	23	24	25	26	27	28	29	30	31	32	33	34	
1	2	3	4	5	6	7	8	9	10	11	12	13	14	15	16	17	18	19	20	21	22	23	24	25	26	27	28	29	30	31	32	33	34	
20	1188	OLD TESEN	Y	N	Y	N	Y	Y	N	N	Y	N	N	N	N	N	N	N	N	N	N	N	N	Y	Y	Y	N	N	N	Y	N	N	N	
21	1189	TENING CHRISTIAN VIN	Y	Y	Y	Y	Y	Y	N	N	Y	N	N	N	N	N	N	N	N	N	N	N	N	Y	Y	Y	Y	N	N	Y	N	N	N	
22	1190	TENING OLD	Y	N	Y	N	N	Y	N	N	Y	N	N	N	N	N	N	N	N	N	N	N	N	Y	Y	Y	Y	Y	Y	Y	N	N	N	
23	1191	TENING NAMSAN H.Q	Y	N	Y	Y	Y	Y	N	N	Y	N	N	N	N	N	N	N	N	N	N	N	N	Y	Y	Y	Y	Y	Y	Y	Y	Y	N	N
24	1192	TEPUN	Y	N	Y	N	N	Y	N	N	Y	N	N	N	N	N	N	N	N	N	N	N	N	Y	Y	N	Y	N	N	N	N	N	N	N
25	1193	UPPER SINJOL	Y	N	Y	N	N	Y	N	N	Y	N	N	N	N	N	N	N	N	N	N	N	N	Y	Y	N	Y	N	N	N	N	N	N	N
26	1194	NSONG VILLAGE	Y	N	Y	N	N	Y	N	N	Y	N	N	N	N	N	N	N	N	N	N	N	N	Y	Y	Y	Y	N	N	N	N	N	N	N
BLOCK:YES TOTAL			26	1	26	5	13	26	0	4	26	0	5	0	3	0	0	0	0	5	2	0	0	26	11	26	1	5	24	2	4	0		

Table No. III: Village - Wise Database on Development Indicators as on 31 - 03 - 2016

DISTRICT: LONGLENG		BASIC AMENITIES IN THE VILLAGE (YES / NO)																				BLOCK: LONGLENG											
SN	VILLAGE CODE	NAME OF THE VILLAGE (CENSUS 2011)	4	5	6	7	8	9	10	11	12	13	14	15	16	17	18	19	20	21	22	23	24	25	26	27	28	29	30	31	32	33	34
			WHETHER VILLAGE IS ELECTRIFIED	ROAD i) Surface ii) Unsurface	ROAD i) Unsurface ii) Unsurface	PUBLIC TRANSP- ORT (Bus, Tax- i, etc.)	TELEPHONE SERVICE (Mobile, WLL, etc.)	INTERNET CONNECTIVITY	POSTAL SERVICE	PRIMARY SCHOOL i) Government ii) Private	MIDDLE SCHOOL i) Government ii) Private	HIGH SCHOOL i) Government ii) Private	HIGHER SECOND-ARY SCHOOL i) Government ii) Private	VILLAGE LIBRARY	DISPENSARY / SUB-CENTRE	PHC (Primary Health Centre)	CHC (Community Health Centre)	HOSPITAL	VILLAGE COMMUNITY HALL	PLAYGROUND	MARKETING SHED	ANGANWADI CENTRE	FAIR PRICE SHOP	VETERINARY DISPENSARY	PHE (Public Health Engineering) Water Supply	PROPER DRAINAGE SYSTEM	PROPER FOOTPATH	PUBLIC TOILET					
1	1195	DONGKAO	Y	Y	Y	N	Y	N	N	Y	N	N	N	N	N	N	N	N	N	N	N	Y	N	N	N	N	N	N	N	N	N	N	
2	1196	HAMLIKONG (UR)	Y	Y	Y	N	Y	N	N	Y	N	N	N	N	N	N	N	N	N	N	N	Y	N	N	N	N	N	N	N	N	N	N	
3	1197	HUKPHANG	Y	Y	Y	N	Y	N	N	Y	N	N	N	N	N	N	N	N	N	N	N	Y	N	N	N	N	N	N	N	N	N	N	
4	1198	LENGTAK	Y	Y	Y	N	Y	N	N	Y	N	N	N	N	N	N	N	N	N	N	N	Y	N	N	N	N	N	N	N	N	N	N	
5	1199	MONGTIKANG	Y	Y	Y	N	Y	N	N	Y	N	N	N	N	N	N	N	N	N	N	N	Y	N	N	N	N	N	N	N	N	N	N	
6	1200	NAMCHING COMPOUND	Y	Y	Y	N	Y	N	Y	N	N	N	N	N	N	N	N	N	N	N	N	Y	N	N	N	N	N	N	N	N	N	N	
7	1201	ORANGKONG	Y	Y	Y	N	Y	N	N	Y	N	N	N	N	N	N	N	N	N	N	N	Y	N	N	N	N	N	N	N	N	N	N	
8	1202	OUKSHOK	Y	Y	Y	N	Y	N	N	Y	N	N	N	N	N	N	N	N	N	N	N	Y	N	N	N	N	N	N	N	N	N	N	
9	1203	BHUMNYU	Y	Y	Y	N	Y	N	N	Y	N	N	N	N	N	N	N	N	N	N	N	Y	N	N	N	N	N	N	N	N	N	N	
10	1204	PONGCHING	Y	N	Y	Y	Y	N	N	Y	Y	N	N	N	N	N	N	N	N	Y	Y	Y	N	N	Y	Y	Y	N	N	N	N	N	
BLOCK: YES TOTAL			10	8	10	7	2	10	0	1	9	4	5	0	1	0	0	1	0	0	1	0	0	0	3	0	0	0	0	8	0		

Table No. III: Village - Wise Database on Development Indicators as on 31 - 03 - 2016

DISTRICT: LONGLENG		BLOCK: SAKSHI																																
SN	VILLAGE CODE	NAME OF THE VILLAGE (CENSUS 2011)	WHETHER VILLAGE IS ELECTRIFIED	BASIC AMENITIES IN THE VILLAGE (YES / NO)																														
				ROAD	PUBLIC TRANSP- ORT (Bus,tax- i,etc.)	TELEPHONE SERVICE (Mobile,WLL,etc.)	INTERNET CONNECTIVITY	POSTAL SERVICE	PRIMARY SCHOOL	MIDDLE SCHOOL	HIGH SCHOOL	HIGHER SECOND-ARY SCHOOL	VILLAGE LIBRARY	DISPENSARY / SUB-CENTRE	PHC (Primary Health Centre)	CHC (Community Health Centre)	HOSPITAL	VILLAGE COMMUNITY HALL	PLAYGROUND	MARKETING SHED	ANGANWADI CENTRE	FAIR PRICE SHOP	VETERINARY DISPENSARY	PHE (Public Health Engineering) Water Supply	PROPER DRAINAGE SYSTEM	PROPER FOOTPATH	PUBLIC TOILET							
1	2	3	4	5	6	7	8	9	10	11	12	13	14	15	16	17	18	19	20	21	22	23	24	25	26	27	28	29	30	31	32	33	34	
1	1205	AUCHING	Y	N	Y	N	Y	Y	N	N	Y	N	N	N	N	N	N	N	Y	N	N	N	N	Y	N	Y	N	N	N	N	N	N	N	
2	1206	HONGNYU	Y	N	Y	N	Y	Y	N	N	Y	N	N	N	N	N	N	N	Y	N	N	N	N	Y	N	Y	N	N	N	N	N	N	N	
3	1207	PONGO	Y	N	Y	N	Y	Y	N	N	Y	N	N	N	N	N	N	N	Y	N	N	N	N	Y	N	Y	N	N	N	N	N	N	N	
4	1208	SAKSHI	Y	N	Y	N	Y	Y	N	N	Y	N	N	N	N	N	N	N	Y	N	N	N	N	Y	N	Y	N	N	N	N	N	N	N	N
5	1209	YANGCHING	Y	N	Y	N	Y	Y	N	N	Y	N	N	N	N	N	N	N	Y	N	N	N	N	Y	N	Y	N	N	N	N	N	N	N	N
6	1210	YIMCHONG	Y	N	Y	N	Y	Y	N	N	Y	N	N	N	N	N	N	N	Y	N	N	N	N	Y	N	Y	N	N	N	N	N	N	N	N
7	1211	YONGPHANG	Y	N	Y	N	Y	Y	N	N	Y	N	N	N	N	N	N	N	Y	N	N	N	N	Y	N	Y	N	N	N	N	N	N	N	N
8	1212	YONGPHANG COM- POUND	Y	N	Y	N	Y	Y	N	N	Y	N	N	N	N	N	N	N	Y	N	N	N	N	Y	N	Y	N	N	N	N	N	N	N	N
BLOCK: YES TOTAL			8	0	8	0	8	8	0	3	8	3	3	0	3	0	0	0	7	4	0	0	0	7	8	2	7	0	0	7	0	4	0	

Table No. III: Village - Wise Database on Development Indicators as on 31 - 03 - 2016

SN	VILLAGE CODE	NAME OF THE VILLAGE (CENSUS 2011)	WHETHER VILLAGE IS ELECTRIFIED	ROAD		PUBLIC TRANSP- ORT (Bus, Tax- i, etc.)	TELEPHONE SERVICE (Mobile, WLL, etc.)	INTERNET CONNECTIVITY	POSTAL SERVICE	BASIC AMENITIES IN THE VILLAGE (YES / NO)						VILLAGE LIBRARY	DISPENSARY / SUB-CENTRE	PHC (Primary Health Centre)	CHC (Community Health Centre)	HOSPITAL	VILLAGE COMMUNITY HALL	PLAYGROUND	MARKETING SHED	ANGANWADI CENTRE	FAIR PRICE SHOP	VETERINARY DISPENSARY	PHE (Public Health Engineering) Water Supply	PROPER DRAINAGE SYSTEM	PROPER FOOTPATH	PUBLIC TOILET			
				i) Surface	ii) Unsurface					i) Government	ii) Private	i) Government	ii) Private	i) Government	ii) Private																i) Government	ii) Private	i) Government
1	1213	ABOIRI / (ABOICHA)	N	5	6	7	8	9	10	11	12	13	14	15	16	17	18	19	20	21	22	23	24	25	26	27	28	29	30	31	32	33	34
2	1214	AMETCHONG (UP)	Y	N	Y	N	Y	Y	N	N	N	N	N	N	N	N	N	N	N	N	N	N	Y	N	N	N	Y	N	N	N	Y	N	N
3	1215	BURA NAMSANG	Y	N	Y	N	Y	Y	N	Y	Y	Y	Y	Y	Y	Y	Y	Y	N	Y	N	N	Y	N	N	Y	N	N	N	N	N	N	N
4	1216	KANGCHING	Y	Y	Y	Y	Y	Y	N	Y	Y	Y	Y	Y	Y	Y	Y	Y	N	N	N	N	Y	Y	Y	Y	Y	Y	Y	Y	Y	Y	Y
5	1217	KONGSHONG COM- POUND	Y	N	Y	N	N	Y	N	Y	Y	Y	Y	Y	Y	Y	Y	N	N	N	N	N	Y	N	N	N	Y	N	N	N	Y	N	N
6	1218	LADIGARGH	Y	Y	Y	N	N	Y	N	N	Y	N	N	N	N	N	N	N	N	N	N	N	N	N	N	N	Y	N	N	N	Y	N	N
7	1219	NAMHA	Y	Y	Y	N	Y	Y	N	Y	Y	Y	Y	Y	Y	Y	Y	N	N	N	N	N	Y	N	N	N	Y	N	N	Y	N	Y	N
8	1220	NETNYU	Y	Y	Y	Y	Y	Y	N	Y	Y	Y	Y	Y	Y	Y	Y	N	N	N	N	N	Y	N	Y	Y	Y	Y	Y	Y	Y	Y	Y
9	1221	NGETCHONGCHING	Y	Y	Y	N	N	Y	N	Y	Y	Y	Y	Y	Y	Y	Y	N	N	N	N	N	Y	N	N	N	Y	N	N	N	Y	N	N
10	1222	SHEMNYUCHING	Y	N	Y	N	N	Y	N	Y	Y	Y	Y	Y	Y	Y	Y	N	N	N	N	N	Y	N	Y	Y	Y	Y	Y	Y	Y	Y	Y
11	1223	SHETAP	Y	Y	Y	N	Y	Y	N	Y	Y	Y	Y	Y	Y	Y	Y	N	N	N	N	N	Y	N	Y	Y	Y	Y	Y	Y	Y	Y	Y
12	1224	TAMLU	Y	Y	Y	Y	Y	Y	N	Y	Y	Y	Y	Y	Y	Y	Y	N	N	N	N	N	Y	N	Y	Y	Y	Y	Y	Y	Y	Y	Y
13	1225	YONGLOK	Y	Y	Y	N	Y	Y	N	Y	Y	Y	Y	Y	Y	Y	Y	N	N	N	N	N	Y	N	Y	Y	Y	Y	Y	Y	Y	Y	Y
BLOCK: YES TOTAL			12	8	13	3	7	13	0	9	11	6	2	2	3	0	0	0	4	4	0	0	4	4	4	4	5	0	0	3	0	12	3

DISTRICT: LONGLENG

BLOCK: TAMLU

Table - III: Village-Wise Database on Development Indicators as on 31 - 03 - 20

DISTRICT: LONGLENG		BLOCK: YACHEM																															
SN	VILLAGE CODE	NAME OF THE VILLAGE (CENSUS 2011)	WHETHER VILLAGE IS ELECTRIFIED	BASIC AMENITIES IN THE VILLAGE (YES / NO)																													
1	1226	ALAYONG	Y	5	6	7	8	9	10	11	12	13	14	15	16	17	18	19	20	21	22	23	24	25	26	27	28	29	30	31	32	33	34
1	1226	ALAYONG	Y	Y	Y	N	Y	Y	N	N	Y	N	N	N	N	N	N	N	N	N	N	N	N	N	Y	N	N	N	N	N	N	N	N
2	1227	NOKSOSANG	Y	Y	Y	N	Y	Y	N	N	Y	N	N	N	N	N	N	N	N	N	N	N	N	Y	Y	N	Y	Y	N	N	N	N	N
3	1228	YACHEM	Y	Y	Y	N	Y	Y	N	N	Y	N	N	N	N	N	N	N	N	Y	Y	N	N	Y	Y	N	Y	Y	N	N	N	N	N
4	1229	YAONGIMCHEN	Y	Y	Y	N	Y	Y	N	N	Y	N	N	N	N	N	N	N	N	Y	Y	N	N	Y	Y	N	Y	Y	N	N	N	N	N
BLOCK: YESTOTAL			4	4	4	0	4	4	0	0	4	0	2	0	2	0	0	0	0	2	1	0	0	4	4	0	4	3	0	0	0	4	1

Table No. III: Village - Wise Database on Development Indicators as on 31 - 03 - 2016

DISTRICT: KIPHIRE		BLOCK: KHONGSA																																				
SN	VILLAGE CODE	NAME OF THE VILLAGE (CENSUS 2011)	WHETHER VILLAGE IS ELECTRIFIED	BASIC AMENITIES IN THE VILLAGE (YES / NO)																																		
				ROAD	PUBLIC TRANSP- ORT (Bus,tax- i,etc.)	TELEPHONE SERVICE (Mobile,WLL,etc.)	INTERNET CONNECTVITY	POSTAL SERVICE	PRIMARY SCHOOL	MIDDLE SCHOOL	HIGH SCHOOL	HIGHER SECOND-ARY SCHOOL	VILLAGE LIBRARY	DISPENSARY / SUB-CENTRE	PHC (Primary Health Centre)	CHC (Community Health Centre)	HOSPITAL	VILLAGE COMMUNITY HALL	PLAYGROUND	MARKETING SHED	ANGANWADI CENTRE	FAIR PRICE SHOP	VETERINARY DISPENSARY	PHE (Public Health Engineering) Water Supply	PROPER DRAINAGE SYSTEM	PROPER FOOTPATH	PUBLIC TOILET											
1	1240	FAKIM	Y	5	6	7	8	9	10	11	12	13	14	15	16	17	18	19	20	21	22	23	24	25	26	27	28	29	30	31	32	33	34					
2	1241	HAKUMUTE	Y	5	6	7	8	9	10	11	Y	Y	Y	Y	Y	Y	Y	Y	Y	Y	Y	Y	Y	Y	Y	Y	Y	Y	Y	Y	Y	Y	Y	Y				
3	1242	KHONG	Y	5	6	7	8	9	10	11	Y	Y	Y	Y	Y	Y	Y	Y	Y	Y	Y	Y	Y	Y	Y	Y	Y	Y	Y	Y	Y	Y	Y	Y				
4	1243	KHONGIRI	Y	5	6	7	8	9	10	11	Y	Y	Y	Y	Y	Y	Y	Y	Y	Y	Y	Y	Y	Y	Y	Y	Y	Y	Y	Y	Y	Y	Y	Y	Y			
5	1244	KHONGKHA	Y	5	6	7	8	9	10	11	Y	Y	Y	Y	Y	Y	Y	Y	Y	Y	Y	Y	Y	Y	Y	Y	Y	Y	Y	Y	Y	Y	Y	Y	Y	Y		
6	1245	LONGKIMONG	Y	5	6	7	8	9	10	11	Y	Y	Y	Y	Y	Y	Y	Y	Y	Y	Y	Y	Y	Y	Y	Y	Y	Y	Y	Y	Y	Y	Y	Y	Y	Y		
7	1246	LONGSOKONG	Y	5	6	7	8	9	10	11	Y	Y	Y	Y	Y	Y	Y	Y	Y	Y	Y	Y	Y	Y	Y	Y	Y	Y	Y	Y	Y	Y	Y	Y	Y	Y		
8	1247	MIMI	Y	5	6	7	8	9	10	11	Y	Y	Y	Y	Y	Y	Y	Y	Y	Y	Y	Y	Y	Y	Y	Y	Y	Y	Y	Y	Y	Y	Y	Y	Y	Y		
9	1248	MOYA	Y	5	6	7	8	9	10	11	Y	Y	Y	Y	Y	Y	Y	Y	Y	Y	Y	Y	Y	Y	Y	Y	Y	Y	Y	Y	Y	Y	Y	Y	Y	Y		
10	1249	MUTINKHONG	Y	5	6	7	8	9	10	11	Y	Y	Y	Y	Y	Y	Y	Y	Y	Y	Y	Y	Y	Y	Y	Y	Y	Y	Y	Y	Y	Y	Y	Y	Y	Y	Y	
11	1250	PENKIM	Y	5	6	7	8	9	10	11	Y	Y	Y	Y	Y	Y	Y	Y	Y	Y	Y	Y	Y	Y	Y	Y	Y	Y	Y	Y	Y	Y	Y	Y	Y	Y	Y	Y
12	1251	SALOMI	Y	5	6	7	8	9	10	11	Y	Y	Y	Y	Y	Y	Y	Y	Y	Y	Y	Y	Y	Y	Y	Y	Y	Y	Y	Y	Y	Y	Y	Y	Y	Y	Y	Y
13	1252	SANGTSUNG	Y	5	6	7	8	9	10	11	Y	Y	Y	Y	Y	Y	Y	Y	Y	Y	Y	Y	Y	Y	Y	Y	Y	Y	Y	Y	Y	Y	Y	Y	Y	Y	Y	Y
14	1253	THANAMIR	Y	5	6	7	8	9	10	11	Y	Y	Y	Y	Y	Y	Y	Y	Y	Y	Y	Y	Y	Y	Y	Y	Y	Y	Y	Y	Y	Y	Y	Y	Y	Y	Y	Y
15	1254	TSUNGDANG	Y	5	6	7	8	9	10	11	Y	Y	Y	Y	Y	Y	Y	Y	Y	Y	Y	Y	Y	Y	Y	Y	Y	Y	Y	Y	Y	Y	Y	Y	Y	Y	Y	Y
16	1255	VONGTSURONG	Y	5	6	7	8	9	10	11	Y	Y	Y	Y	Y	Y	Y	Y	Y	Y	Y	Y	Y	Y	Y	Y	Y	Y	Y	Y	Y	Y	Y	Y	Y	Y	Y	Y
BLOCK: YES TOTAL			16	1	16	1	3	16	0	1	16	3	6	1	2	1	0	0	1	4	0	0	0	15	11	5	16	4	0	14	2	16	2	5	5			

Table No. III: Village - Wise Database on Development Indicators as on 31 - 03 - 2016

DISTRICT: KIPHIRE		BLOCK: KIPHIRE																															
SN	VILLAGE CODE	NAME OF THE VILLAGE (CENSUS 2011)	WHETHER VILLAGE IS ELECTRIFIED	BASIC AMENITIES IN THE VILLAGE (YES / NO)																PUBLIC TOILET													
				ROAD	PUBLIC TRANSP- ORT (Bus, Tax- i, etc.)	TELEPHONE SERVICE (Mobile, WLL, etc.)	INTERNET CONNECTIVITY	POSTAL SERVICE	PRIMARY SCHOOL	MIDDLE SCHOOL	HIGH SCHOOL	HIGHER SECOND-ARY SCHOOL	VILLAGE LIBRARY	DISPENSARY / SUB-CENTRE	PHC (Primary Health Centre)	CHC (Community Health Centre)	HOSPITAL	VILLAGE COMMUNITY HALL	PLAYGROUND		MARKETING SHED	ANGANWADI CENTRE	FAIR PRICE SHOP	VETERINARY DISPENSARY	PHE (Public Health Engineering) Water Supply	PROPER DRAINAGE SYSTEM	PROPER FOOTPATH						
1	2	3	4	5	6	7	8	9	10	11	12	13	14	15	16	17	18	19	20	21	22	23	24	25	26	27	28	29	30	31	32	33	34
1	1256	AMAHATOR	Y	N	Y	N	Y	Y	N	Y	Y	Y	Y	N	Y	N	N	N	N	N	Y	N	N	Y	Y	Y	Y	Y	N	N	N	Y	
2	1257	ANATONGER	Y	N	Y	N	Y	Y	N	N	Y	N	Y	N	N	N	N	N	N	N	Y	N	N	Y	Y	Y	Y	Y	N	N	N	Y	
3	1258	CHANGCHOR	Y	Y	Y	N	Y	Y	N	Y	Y	N	Y	N	Y	N	N	N	N	N	Y	N	N	Y	Y	Y	Y	Y	N	N	N	Y	
4	1259	HUHDANGER	Y	Y	Y	N	Y	Y	N	N	Y	N	N	N	N	N	N	N	N	N	Y	N	N	Y	Y	Y	Y	Y	N	N	N	Y	
5	1260	HURONG	Y	Y	Y	Y	Y	Y	N	N	Y	N	Y	N	N	N	N	N	N	N	Y	N	N	Y	Y	Y	Y	Y	N	N	N	Y	
6	1261	KEOR	Y	N	Y	N	Y	Y	N	N	Y	N	Y	N	N	N	N	N	N	N	Y	N	N	Y	Y	Y	Y	Y	N	N	N	Y	
7	1262	KICHANG	Y	Y	Y	Y	Y	Y	N	N	Y	N	Y	N	N	N	N	N	N	N	Y	N	N	Y	Y	Y	Y	Y	N	N	N	Y	
8	1263	KIPHIRE	Y	Y	Y	Y	Y	Y	N	Y	Y	N	Y	N	N	N	N	N	N	N	Y	N	N	Y	Y	Y	Y	Y	N	N	N	Y	
9	1264	KISETONG	Y	Y	Y	Y	Y	Y	N	Y	Y	N	Y	N	Y	N	N	N	N	N	Y	N	N	Y	Y	Y	Y	Y	N	N	N	Y	
10	1265	LANGKOK	Y	N	Y	N	Y	Y	N	N	Y	N	Y	N	N	N	N	N	N	N	Y	N	N	Y	Y	Y	Y	Y	N	N	N	Y	
11	1266	LONGTHONGER	Y	N	Y	N	Y	Y	N	N	Y	N	Y	N	N	N	N	N	N	N	Y	N	N	Y	Y	Y	Y	Y	N	N	N	Y	
12	1267	NEW RISETHSI	Y	N	Y	N	Y	Y	N	Y	Y	N	Y	N	N	N	N	N	N	N	Y	N	N	Y	Y	Y	Y	Y	N	N	N	Y	
13	1268	NOTSU	Y	Y	Y	N	Y	Y	N	N	Y	N	Y	N	N	N	N	N	N	N	Y	N	N	Y	Y	Y	Y	Y	N	N	N	Y	
14	1269	OLD RISETHSI	Y	N	Y	N	Y	Y	N	Y	Y	N	Y	N	N	N	N	N	N	N	Y	N	N	Y	Y	Y	Y	Y	N	N	N	Y	
15	1270	PHELUNGER	Y	Y	Y	N	Y	Y	N	Y	Y	N	Y	N	N	N	N	N	N	N	Y	N	N	Y	Y	Y	Y	Y	N	N	N	Y	
16	1271	PURRUJ	Y	N	Y	N	Y	Y	N	N	Y	N	Y	N	N	N	N	N	N	N	Y	N	N	Y	Y	Y	Y	Y	N	N	N	Y	
17	1272	SINGREP	Y	N	Y	N	Y	Y	N	N	Y	N	Y	N	N	N	N	N	N	N	Y	N	N	Y	Y	Y	Y	Y	N	N	N	Y	
18	1273	YINGSHUKUR	Y	N	Y	N	Y	Y	N	N	Y	N	Y	N	N	N	N	N	N	N	Y	N	N	Y	Y	Y	Y	Y	N	N	N	Y	
BLOCK: YES TOTAL			18	8	18	4	18	18	0	8	18	0	16	0	3	0	0	0	0	10	2	0	0	13	18	11	18	16	0	14	7	8	

Table No. III: Village - Wise Database on Development Indicators as on 31 - 03 - 2016

DISTRICT: KIPHIRE		BLOCK: LONGMATRA																																			
SN	VILLAGE CODE	NAME OF THE VILLAGE (CENSUS 2011)	BASIC AMENITIES IN THE VILLAGE (YES / NO)																																		
			1	2	3	4	5	6	7	8	9	10	11	12	13	14	15	16	17	18	19	20	21	22	23	24	25	26	27	28	29	30	31	32	33	34	
1	1274	LONGMATRA	Y	Y	Y	Y	Y	Y	Y	Y	N	N	Y	N	N	N	N	N	N	N	N	N	N	N	N	N	N	N	N	N	N	N	N	N	N	N	N
2	1275	NEW LONGMATRA	Y	Y	Y	Y	Y	Y	Y	Y	N	N	Y	N	N	N	N	N	N	N	N	N	N	N	N	N	N	N	N	N	N	N	N	N	N	N	N
3	1276	NGOROME	Y	Y	Y	Y	Y	Y	Y	Y	N	N	Y	N	N	N	N	N	N	N	N	N	N	N	N	N	N	N	N	N	N	N	N	N	N	N	N
4	1277	PONGREN	Y	N	Y	Y	Y	Y	Y	Y	N	N	Y	N	N	N	N	N	N	N	N	N	N	N	N	N	N	N	N	N	N	N	N	N	N	N	N
5	1278	SANGPHURE	Y	Y	Y	Y	Y	Y	Y	Y	N	N	Y	N	N	N	N	N	N	N	N	N	N	N	N	N	N	N	N	N	N	N	N	N	N	N	N
6	1279	SANGTZOZE	Y	N	Y	Y	Y	Y	Y	Y	N	N	Y	N	N	N	N	N	N	N	N	N	N	N	N	N	N	N	N	N	N	N	N	N	N	N	N
7	1280	TETHUYO	Y	Y	Y	Y	Y	Y	Y	Y	N	N	Y	N	N	N	N	N	N	N	N	N	N	N	N	N	N	N	N	N	N	N	N	N	N	N	N
8	1281	TSONGPHONG	Y	N	Y	Y	Y	Y	Y	Y	N	N	Y	N	N	N	N	N	N	N	N	N	N	N	N	N	N	N	N	N	N	N	N	N	N	N	N
9	1282	TUTHEZE	Y	N	Y	Y	Y	Y	Y	Y	N	N	Y	N	N	N	N	N	N	N	N	N	N	N	N	N	N	N	N	N	N	N	N	N	N	N	N
10	1283	AZETSO	Y	Y	Y	Y	Y	Y	Y	Y	N	N	Y	N	N	N	N	N	N	N	N	N	N	N	N	N	N	N	N	N	N	N	N	N	N	N	N
BLOCK: YES TOTAL			10	6	10	1	7	10	0	0	0	10	0	0	0	0	0	0	0	0	0	0	1	0	0	0	6	7	2	10	0	0	0	1	0	4	

Table No. III: Village - Wise Database on Development Indicators as on 31 - 03 - 2016

DISTRICT: KIPHIRE		BLOCK: PUNGRO																															
		BASIC AMENITIES IN THE VILLAGE (YES / NO)																															
SN	VILLAGE CODE	NAME OF THE VILLAGE (CENSUS 2011)	4	5	6	7	8	9	10	11	12	13	14	15	16	17	18	19	20	21	22	23	24	25	26	27	28	29	30	31	32	33	34
			WHETHER VILLAGE IS ELECTRIFIED	ROAD		PUBLIC TRANS- PORT (Bus, Tax- i, etc.)		TELEPHONE SERVICE (Mobile, WLL, etc.)	INTERNET CONNECTIVITY	POSTAL SERVICE	PRIMARY SCHOOL		MIDDLE SCHOOL		HIGH SCHOOL		HIGHER SECONDARY SCHOOL		VILLAGE LIBRARY	DISPENSARY / SUB-CENTRE	PHC (Primary Health Centre)	CHC (Community Health Centre)	HOSPITAL	VILLAGE COMMUNITY HALL	PLAYGROUND	MARKETING SHED	ANGANWADI CENTRE	FAIR PRICE SHOP	VETERINARY DISPENSARY	PHE (Public Health Engineering) Water Supply	PROPER DRAINAGE SYSTEM	PROPER FOOTPATH	PUBLIC TOILET
				i) Surface	ii) Unsurface	i) Government	ii) Private				i) Government	ii) Private	i) Government	ii) Private	i) Government	ii) Private	i) Government	ii) Private															
1	1284	CHIPONGER	Y	Y	Y	N	N	Y	N	Y	Y	N	N	N	N	N	N	N	N	N	N	N	Y	Y	N	Y	N	N	Y	N	N	N	
2	1285	IPONGER	Y	N	Y	N	N	Y	N	N	Y	N	N	N	N	N	N	N	N	N	N	N	Y	Y	N	Y	N	N	Y	N	N	N	
3	1286	KIUSAM	Y	N	Y	N	N	Y	N	N	Y	N	N	N	N	N	N	N	N	N	N	N	Y	Y	N	Y	N	N	Y	N	N	N	
4	1287	LONGTSUNGER	Y	Y	Y	N	N	Y	N	N	Y	N	N	N	N	N	N	N	N	N	N	N	Y	Y	Y	Y	Y	Y	Y	N	N	N	
5	1288	LUTHUR	Y	N	Y	N	N	Y	N	N	Y	N	N	N	N	N	N	N	N	N	N	N	Y	Y	Y	Y	Y	Y	Y	Y	Y	Y	
6	1289	METONGER	Y	N	Y	N	N	Y	N	N	Y	N	N	N	N	N	N	N	N	N	N	N	Y	Y	N	Y	N	N	Y	N	N	N	
7	1290	NEW VONGTI	Y	Y	Y	N	N	Y	N	N	Y	N	N	N	N	N	N	N	N	N	N	N	Y	Y	N	Y	N	N	Y	N	N	N	
8	1291	OLD VONGTI	Y	Y	Y	N	N	Y	N	N	Y	N	N	N	N	N	N	N	N	N	N	N	Y	Y	N	Y	N	N	Y	N	N	N	
9	1292	PHUREKI (CHOMI)	Y	Y	Y	N	N	Y	N	N	Y	N	N	N	N	N	N	N	N	N	N	N	Y	Y	Y	Y	Y	Y	Y	Y	Y	Y	
10	1293	POKPHUR	Y	Y	Y	N	N	Y	N	N	Y	N	N	N	N	N	N	N	N	N	N	N	Y	Y	Y	Y	Y	Y	Y	Y	Y	Y	
11	1294	PUNGRO	Y	Y	Y	N	N	Y	N	N	Y	N	N	N	N	N	N	N	N	N	N	N	Y	Y	Y	Y	Y	Y	Y	Y	Y	Y	
12	1295	SANGKHUMTI	Y	N	Y	N	N	Y	N	N	Y	N	N	N	N	N	N	N	N	N	N	N	Y	Y	Y	Y	Y	Y	Y	Y	Y	N	
13	1296	TIKEVONG	Y	Y	Y	N	N	Y	N	N	Y	N	N	N	N	N	N	N	N	N	N	N	Y	Y	Y	Y	N	N	N	N	N	N	
14	1297	ZAONGER	Y	Y	Y	N	N	Y	N	N	Y	N	N	Y	Y	N	N	N	N	N	N	N	Y	Y	Y	Y	Y	Y	Y	Y	Y	Y	
15	1298	ZIMKIUR	Y	Y	Y	N	N	Y	N	N	Y	N	N	N	N	N	N	N	N	N	N	N	Y	Y	Y	Y	Y	Y	Y	Y	Y	Y	
16	1299	VONGVA	Y	N	Y	N	N	Y	N	N	Y	N	N	N	N	N	N	N	N	N	N	N	Y	Y	Y	Y	Y	Y	Y	Y	Y	N	
17	1300	GEDEYEVONG	Y	Y	Y	N	N	Y	N	N	Y	N	N	N	N	N	N	N	N	N	N	N	Y	Y	Y	Y	Y	Y	Y	Y	Y	N	
18	1301	JENTHY	Y	N	Y	N	N	Y	N	N	Y	N	N	N	N	N	N	N	N	N	N	N	Y	Y	Y	Y	Y	Y	Y	Y	Y	N	
19	1302	METONGER	Y	N	N	N	N	Y	N	N	Y	N	N	N	N	N	N	N	N	N	N	N	Y	Y	Y	Y	Y	Y	Y	Y	Y	N	
20	1303	THULUM	Y	N	Y	N	N	Y	N	N	Y	N	N	N	N	N	N	N	N	N	N	N	Y	Y	Y	Y	Y	Y	Y	Y	Y	N	
BLOCK: YES TOTAL			20	11	19	0	0	20	0	1	16	4	8	1	1	0	0	0	0	5	0	1	0	14	12	7	10	3	0	13	3	10	11

Registration of Births & Deaths is Compulsory

‘ENSURE REGISTRATION OF EVERY BIRTH & DEATH’



ENFORCED UNDER REGISTRATION OF BIRTHS & DEATHS ACT 1969,
& CORRESPONDING NAGALAND BIRTHS & DEATHS (AMMENDMENT) RULES: 1999



GOVERNMENT OF NAGALAND
DIRECTORATE OF ECONOMICS & STATISTICS
NAGALAND : KOHIMA

www.statistics.nagaland.gov.in

